Grèce 2001

Groupe Spéléologique Ollionnais - GSO

31-2001

GROUPE SPELEOLOGIQUE OLLIOULAIS

GRECE – AOUT 2001

Avertissement

Ce rapport d'expédition permet de retracer le déroulement de notre "expédition spéléo" en Grèce, été 2001.

Nous avions prévu plein de prospections, notament dans le secteur de Séli (près de Véria).

Mais l'existence est parfois cruelle, et la nouvelle du décès de notre ami Raphaël JARIE, dit Ernest, nous a cassé l'élan, et le voyage s'est déroulé d'une façon totalement différente.

Les découvertes spéléos sont rares, mais ce rapport donne quelques indications, spéléo et canyon, qui peuvent servir à de futurs voyages et expéditions.

Au rendez-vous des bons copains
Y'avait pas souvent de lapins
Quand un manquait à bord
C'est qu'il était mort…
Mais oh jamais, oh grand jamais
Son trou dans l'eau n'se refermait
Cent ans après, coquin de sort
Il manquait encore…

G. Brassens

GROUPE SPELEOLOGIQUE OLLIOULAIS

GRECE – AOUT 2001

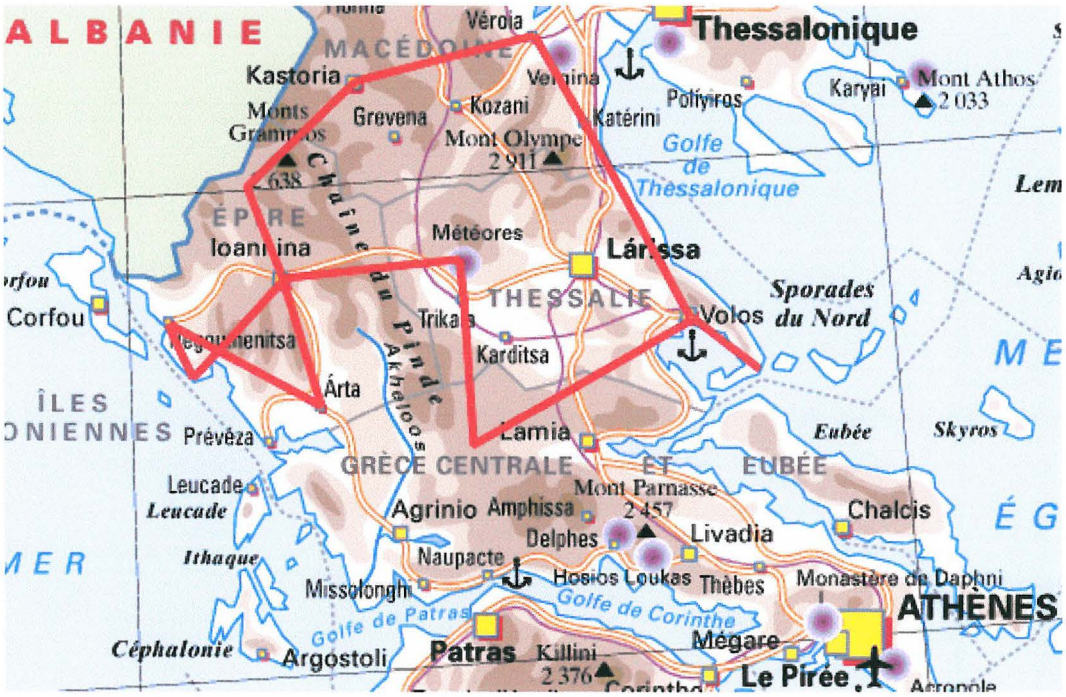

Liste des participants :

- COLIN Gilles
- GRILLI Mylène
- LAMOUROUX Jean-Luc
- MICHEL Claudine
- PARENT Alexandre
- VEUX Brigitte et Jean-Jacques

Dimanche 5 Août

Départ le matin de bonne heure pour faire le plus gros de la route à la fraîche, en espérant ne pas tomber en panne au bout d'une heure comme l'année dernière.

Mais... juste après VINTIMILLE, l'Iveco tombe en panne. Nous perdons une demi-journée à réparer.

Nous nous arrêtons tard le soir au bord du lac de Trasimeno.

Lundi 6 Août

Départ le matin pour ANCONA, quelques courses, puis nous attendons sagement l'embarquement.

Mardi 7 Août

Arrivée à IGOUMENITSA. Nous partons sur ARTA chercher la grotte ANEMOTRYPA, décrite dans le Petit Futé (350 m de long, concrétions ...).

Arrivés à ARTA, des chauffeurs de taxi nous indiquent une grotte à 10 km : DRAKOS TRYPA.

Située au-dessus du village d'AMBELIA, après CHAMOPOULO, une église est bâtie à son entrée.

C'est une grande galerie de 15m x 10m inclinée à 45°, et de 40m de long. Elle est aménagée avec un escalier, un autel au fond dans une salle plane argileuse. Une petite salle en bordure est aussi équipée pour les prières.

Campement au bord de la rivière près de PLAKA, sur la route de PLATANIA à PRAMANDA.

Mercredi 8 Août

Nous partons visiter la grotte de PRAMANDA, marquée sur la carte Michelin. Elle s'ouvre à 1 km de l'entrée du village, en contre bas de la route qui est en travaux d'élargissement. Une porte fermée empêche la visite.

Nous allons chercher la clé à la Mairie, mais on refuse de nous la donner, car des éboulements dus aux travaux la rendent dangereuse. Elle ne sera à nouveau visitable que l'année prochaine.

En fait, le livre des Cavités de Grèce d'Anna PETROCHILOU nous montre que cette grotte de PRAMANDA correspond à celle que nous avions cherchée hier. Le guide s'est trompé de 50 km.

Accès : la grotte se trouve 5km avant le village de Pramanta, à 25m environ en contrebas du côté gauche (au niveau d'un croisement) de la route goudronnée allant d'Ioannina à Arta, à une altitude de 900m.

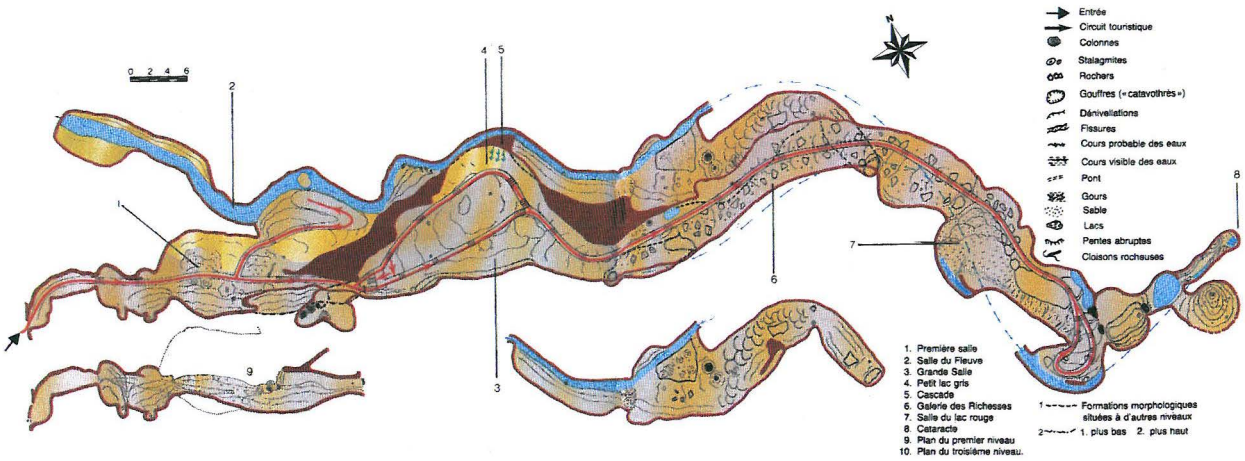

Grotte d' «Anémotrypa» (trou du vent)

C'est le lit d'une rivière souterraine, qui a changé trois fois de niveau. Le deuxième niveau forme la grotte principale, avec 350 m de galeries et 1500m^2 de superficie. Ses six salles sont décorées de magnifiques concrétions multicolores. Elle renferme également trois petits lacs colorés et pittoresques et une cascade originale décorée de stalactites.

Nous continuons la route jusqu'à IOANINA. Magnifiques panoramas sur le canyon de l'ARACHTOS entre KEDROS et CHAROKOPI.

Campement à la sortie du canyon du VIKOS (300m avant le pont sur la droite).

Jeudi 9 Août

Nous descendons à la résurgence VOIDHOMATIS SPRINGS. C'est une grosse résurgence qui remet le lit du cours d'eau en action. L'eau est glacée, et le bain, bien que rafraîchissant, ne dure pas longtemps. Nous parcourons la dernière partie de ce beau canyon en 4 h environ. Aucune difficulté particulière (sauf crue), mais la néoprène (le bas suffit) est utile pour franchir quelques biefs.

Une équipe descend le canyon jusqu'au pont d'ARRISTI.



Même campement.

Vendredi 10 Août

Le matin, nous allons nous baigner dans la piscine naturelle de MIKRO PAPINGO. Une petite rivière translucide a creusé cette marmite ainsi qu'un canyon que nous remontons sur 500m jusqu'à une grande cascade. Très facile et très beau.

L'après-midi, nous allons au canyon d'AOOS, près de KONITSA.

Une piste longe le canyon jusqu'à un barrage. De là, un chemin mène au monastère de STAMATISIS à 1,5 heure de marche. Il n'est pas habité, mais bien entretenu par un guide qui nous le fait visiter. Beau panorama depuis le monastère bâti sur une arête 100m au-dessus du canyon.

Campement au niveau du barrage.

Samedi 11 Août

Nous prenons la route de KASTORIA.

Nous campons dans la forêt au bord d'une piste (route verte sur la carte entre KLISOURA et EMBORIO).

Dimanche 12 Août

Nous essayons de rejoindre AKRINI, mais la route traverse un complexe industriel : mines de charbon et centrales thermiques. Nous sommes bloqués à la sortie du complexe. Un gardien nous emmène sur la bonne route.

Arrivés à AKRINI, nous cherchons une grotte, indiquée dans un guide comme étant un émerveillement pour les spéléologues.

Plusieurs personnes nous indiquent la grotte SKOPINO qui n'est qu'un abri sous roche utilisé comme monastère.

Nous prenons la piste de SELI sous la pluie. Beaux paysages de steppes parsemées de dolines.

Campement après SELI sur la route de l'hôtel SELI.

Lundi 13 Août

Le matin, nous prenons contact avec la famille PAPADJIKOS. Mais Dimitri n'est pas là, il a beaucoup de travail car il organise la fête du village.

Nous l'attendons au restau une partie de l'après-midi, puis allons camper sur un plateau 500 m à droite de l'hôtel.

Mardi 14 Août

Une équipe va prospecter sur les plateaux où passe la piste de AKRINI à SELI. Mais ils ne trouvent rien.

L'après-midi nous apprenons le décès d'Ernest.

Mercredi 15 Août

Nous quittons les lieux pour nous changer les idées. Avant de partir, Dimitri nous emmène voir l'entrée de l'Aven du photographe, où un photographe est tombé il y a quelques années.

Nous explorons l'aven, constitué d'un puits, d'une petite salle où nous trouvons de vieux fusils, et d'un deuxième puits.





Nous dressons la topographie, puis campons dans les prés à 1 km de là (au milieu des chevaux, des tortues et des biques).

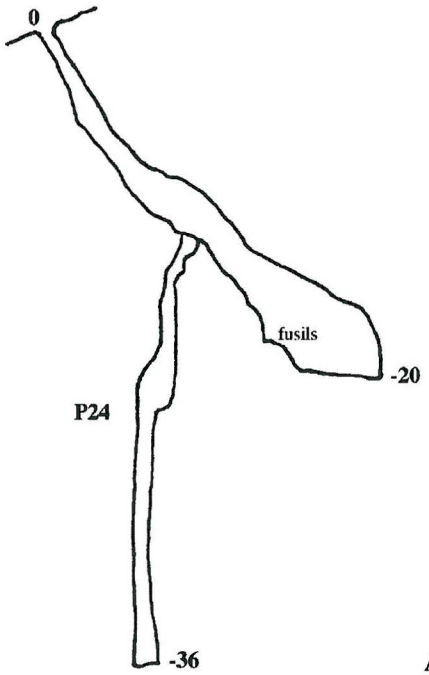

Aven du "photographe"

Jeudi 16 Août

Départ vers la presqu'île du Mont Pélion.

L'après-midi, nous visitons les gorges du PINIOS, en aval de TEMBI. Au milieu des gorges, une passerelle permet d'accéder à un monastère.

Le soir campement sur la plage (première plage après le port d'AGIOKAMBOS).

Vendredi 17 Août

Journée pêche sur la plage, puis sur le port. Nous allons aussi chercher des poissons (maquereaux et sardines) sur un chalutier. Les pêcheurs nous les offrent.

Même campement.

Samedi 18 Août

Départ vers VOLOS. Nous traversons le village de SKLITHROS par des ruelles pavées très étroites.

Nous prenons la piste vers KAMARI, en traversant des forêts de châtaigniers puis des champs d'oliviers. Beaux panoramas sur la côte.

L'après-midi, nous nous arrêtons sur un petit massif karstique, style Siou-Blanc. Le coin nous plait, nous camperons là ce soir (pas loin d'une décharge).

Prospection dans la colline. Nous trouvons un P8. Ça continue après une étroiture. A demain…!

Dimanche 19 Août

Le matin, nous partons explorer la suite du gouffre. Alex passe l'étroiture, 10 m de plus, arrêt sur nouvelle étroiture, mais ça continue sur environ 30 m avec un peu de courant d'air. Il faudrait de l'explosif.



Puis direction du Mont PILION. Nous allons camper sur une petite plage accessible après quelques kilomètres de mauvaise piste à l'ouest de MIKRO.

Nous campons dans un champ d'olivier, chez des particuliers ayant aménagé un petit camping.

Lundi 20 Août

Sur cette plage, juste quelques cabanes et bateaux de pêcheurs.

Même campement.

Mardi 21 Août

Nous reprenons la route vers VOLOS en passant pas TSANGARADA et ZAGORA avec ses énormes platanes.

Nous voulions aller manger sur la plage de MILOPOTAMOS, mais plus de 100 véhicules s'étaient aussi donné rendez-vous au parking.

Nous repartons déjeuner dans un restau après MAURESI.

Le soir, campement vers la station de ski du PILION.

Mercredi 22 Août

Nous prenons la route de la « Suisse grecque » autour de KARPENISI.

Nous traversons le massif sous un orage diluvien.

Campement après le village de STENOMA, sur une piste après le pont.

Jeudi 23 Août

Le matin, nous allons chercher cartes et renseignements sur les grottes et canyon de la région. Nous les trouvons dans une agence de trekking.

L'après-midi, une équipe va faire le canyon de KARITSA, à 15 km sur la route de PROUSSOS.

Accès :

De KARPENISI, prendre la route de PROUSSOS et parcourir 15 km jusqu'à un resserrement de gorges évident.

La sortie du canyon est un affluent du KARPENISIOTIS. Laisser un véhicule devant un vieil autocar qui rouille sur le bord de la route.

De là se rendre au village de KARITSA en prenant la première route à gauche qui conduit au hameau à 3 km, terminus de la route. Se garer comme on peut.

Un sentier conduit au départ du canyon en 10 min de marche.

Description :

Enchaînement de cascades évident, le tout bien creusé et très esthétique.

Équipement en place : correct, sans plus… Prévoir une sachette à spits.

Horaire :

Accès : 10 min

Descente : 1h 30

Retour 5 min

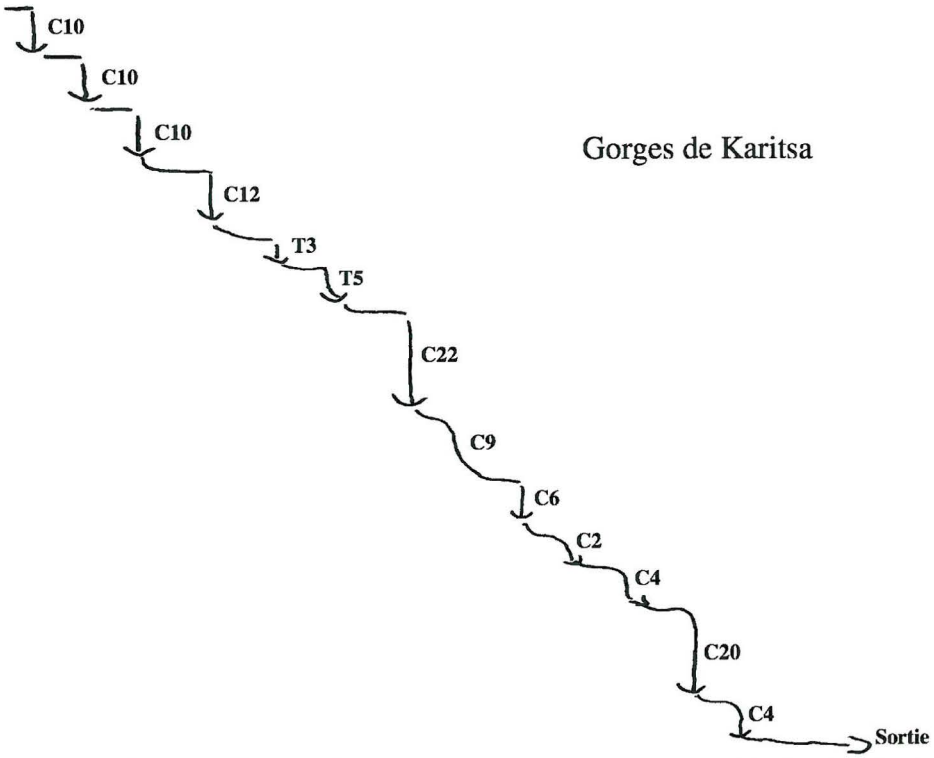

Campement au bord de la rivière.

Vendredi 24 Août

Une équipe va descendre le deuxième canyon, situé à PROUSSOS.

À la sortie du village, prendre la route de TORMOS et se garer au niveau du pont. Un chemin remonte le canyon jusqu'à une grotte fortifiée.

Il n'y a pas de chemin possible pour continuer le canyon, où l'on aperçoit pourtant deux cascades.

Nous le contournons alors par la piste à droite après le pont, pour remonter vers l'amont.

Exploration de ce canyon, connu sous le nom de « Black Cave », du nom de la grotte située dans les gorges.

Accès :

Du village de PROUSSOS, continuer la route principale en direction de TORNOS sur 2 km environ. On passe sur un pont qui représente la sortie du canyon. Laisser un véhicule à cet endroit.

Navette :

Continuer la route et prendre la première piste tout de suite à droite après le pont sur 5 km environ. Tourner à droite au carrefour suivant et continuer sur 2 km jusqu'à traverser le torrent à sec (peu marqué et en éboulis).

Descente :

Dénivelé total : 650 m.

La première partie est plutôt sèche. On retrouve l'eau ensuite. Deux cascades de 10 m nécessitent l'usage de la corde, mais le parcours se fait généralement en désescalade.

La deuxième partie, plus encaissée, est plus spectaculaire et rejoint un sentier échappatoire rive droite au niveau de la grotte « Black Cave ».

Plusieurs rappels s'enchaînent agréablement. L'usage de la Néoprène est recommandé mais pas obligatoire.

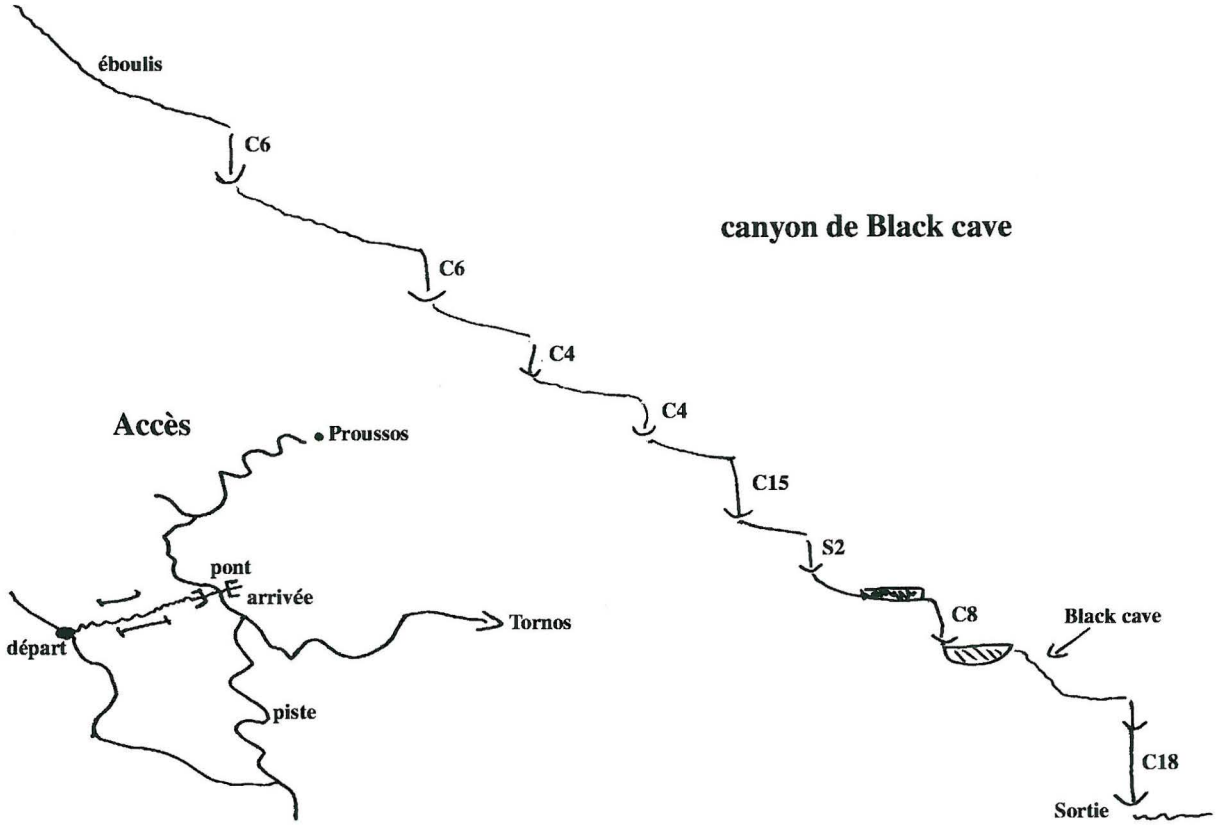

Le soir : campement au bord de la rivière.

Samedi 25 Août

Nous partons en direction du lad TAVROPOU. Goudron de KARPENISI à DAFNI, puis piste jusqu'au lac.

À DAFNI, un autochtone veut bien nous indiquer la route.

La piste traverse de magnifiques paysages montagneux et passe à 2000 m.

Descente par PETRALONA pour rejoindre le lac à MOUCHA.

Nous campons au bord du lac. Accès par la première piste à droite après le barrage à la sortie de MOUCHA.

Dimanche 26 Août

Journée détente.

Campement au bord du lac, 5 km avant METSOVO, route à droite, puis à 6 km première piste à droite.

Lundi 27 Août

Nous voulions faire une excursion dans le massif de PINDOS, mais l'orage nous en empêche..

Campement au bord du lac de PSAKA (IOANINA => PARAMITHIOS => KEFALOVRISO).

Mardi 28 Août

Nous allons sur la plage de PERDIKA.

En fin d'après-midi, l'équipe Veux-Parent nous quitte pour prendre le bateau.

Campement dans le champ d'olivier.

Mercredi 29 Août

Journée détente en attendant l'heure d'aller embarquer.