2001-18

EXPEDITION SELEOLOGIQUE GEORGIE 2001

FEDERATION FRANCAISE DE SPELEOLOGIE

LIGUE DE SPELEOLOGIE DU LIMOUSIN

COMITE DEPARTEMENTAL DE CORREZE

SPELEO CLUB DE LA HAUTE VIENNE

UNION SPELEOLOGIQUE GEORGIENNE

Sommaire

1 Historique.
2 Présentation et but de l'expédition.
3 Composition de l'expédition.
4 Date et déroulement de l'expédition.
5 Budget.
6 Invitation et Parrainage.
7 Adresse des Clubs Organisateurs.
8 Annexes :
Carte de situation.
Carte de la Géorgie.
Carte du Massif.

Historique.

Cette nouvelle expédition s'inscrit dans la continuité d'une longue amitié entre les spéléologues français et géorgiens. Les évolutions importantes que la Géorgie a traversées au cours de la décennie passée n'ont jamais interrompu cette forte relation.

1991 - Expé Caucase, expédition organisée par le Spéléo Club de Saint-Herblain (44) sur le Massif de Stratubo. Voyage automobile avec traversée de la Turquie.

1992 - Accueil des spéléologues géorgiens en France sur le Massif de la Pierre Saint Martin, dans les Pyrénées.

1998 - GEORGIE 98, expédition organisée par les Spéléos Clubs de la Haute Vienne et de Saint-Herblain sur le Massif de Migaria.

1999 - Accueil des spéléologues géorgiens dans les Alpes. Ce séjour permit la réalisation d'un film par la chaîne de télévision géorgienne Chanel 5.

Lors de la première expédition de 1991, la Géorgie faisait partie de l'U.R.S.S.. Aujourd'hui, nous nous rendons dans une Géorgie indépendante qui manifeste un vif désir de reconnaissance et une volonté affirmée d'intégration à l'ensemble européen.

Présentation et but de l'expédition.

Cette nouvelle expédition franco-géorgienne organisée par la Ligue de Spéléologie du Limousin sera composée de huit spéléologues (dont un plongeur) provenant du Spéléo Club de Brive et du Spéléo Club de la Haute Vienne. La partie géorgienne sera composée par des spéléologues de l'Union Spéléologique Géorgienne.

L'expédition GEORGIE 2001 se fixera sur le massif de Racha, dans le sud ouest de la chaîne du Caucase. Cette chaîne de montagne calcaire est à environ 250 km à l'ouest de Tbilissi en direction de la mer Noire. Long de plus de 90km, ce massif calcaire est situé entre le fleuve Rioni, à l'ouest, et la rivière Kvirila, à l'est. Le point culminant de cette chaîne est le mont G.Lebeurismta (2862m).

L'expédition aura pour but l'exploration des grottes et gouffres de ce massif. Toutes les cavités explorées ou visitées seront topographiées et leur positionnement sera effectué grâce au GPS.

Des plongées en siphons seront réalisées, sous condition de pouvoir faire transporter en Géorgie le matériel de plongée (bouteilles, compresseur, etc...)

En complément de l'exploration spéléologique du massif, un des membres de l'expédition aura pour objectif de reconnaître les canyons de la périphérie du massif avec les spéléos géorgiens.

L'un des objectifs de l'expédition est aussi d'apporter un soutien matériel et technique aux spéléologues géorgiens.

L'un des objectifs de l'expédition est aussi d'apporter un soutien matériel et technique aux spéléologues géorgiens.

Composition de l'expédition.

GORGEON Jean Michel 42 ans
Responsable de l'expédition
Dessinateur DAO
Gouffre Berger – Traversée de la Pierre Saint Martin Traversée du Trombe – Traversées sur la dents de Crolles – Gouffre Jean Nouveau Exploration du gouffre Zatora Siloua Expé CAUCASE 91 – Expé GEORGIE 98 – Accueil des géorgiens en France 99

AUVERT Jacques 54 ans
Mécanicien
Initiateur fédéral
-Président de la Ligue du Limousin de Spéléologie (Comité Spéléologique Régional)
Gouffre Berger – Traversée de la Pierre-Saint- Martin, Traversée du Réseau Trombe
Exploration du gouffre Zatora Siloua
Expé Canyon La Réunion 99



PICARD Philippe 45ans
Enseignant
Initiateur fédéral
-Secrétaire de la Ligue du Limousin de Spéléologie.
Ancien président du Spéléo-Club de la Haute-Vienne,
Traversée de la Pierre-Saint-Martin Traversée du Réseau Trombe – Accueil des géorgiens en France 99

ROUCHETTE Laurent 28 ans
Agent de conduite SNCF
Initiateur fédéral Spéléo et plongeur
Grotte des Eaux Chaudes – Expédition de Padirac – La Finon – Exploration du gouffre Nébélé

PINNE Julien 22 ans
Ebéniste
Initiateur fédéral
Aven de Pech Nègre – Aven des Hures – Igue de Viazac – Exploration du gouffre Nébélé

Samuel Pauty 22 ans
Etudiant
Initiateur fédéral
Aven de Pech Nègre – Aven des Hures – Igue de Viazac – Exploration du gouffre Nébélé

CHASTRUSSE Sylvain 26 ans
Etudiant
Aven du Mas Raynal – Aven des Hures – Igue de Viazac – Exploration du gouffre Nébélé

Date et déroulement de l'expédition.

Cette expédition d'une durée de deux semaines est prévue pour le mois d'août 2001. Les voyages aller et retour seront effectués par avion, au départ de Bordeaux à destination de Tbilissi, avec transit par Londres ou Prague.

A l'aéroport de Tbilissi, nous serons accueillis par nos amis géorgiens. Dans la journée nous effectuerons le trajet routier entre la capital et le camp de base de l'expédition en véhicules tout terrain.

Le camp sur le massif de Racha aura une durée de plus ou moins dix jours consacrées à la recherches de nouvelles cavités et à la reprise de l'exploration de cavités déjà connues sur la zone.

Au retour de l'expédition deux jours seront consacrées à la visite de Tbilissi et aux réceptions par les autorités de la ville.

Budget prévisionnel.

Pour 8 spéléologues

Transport aérien	44 000 Frs.
Fret aérien et maritime	12 000 Frs.
Location de 4x4 ou héliportages	10 000 Frs.
Frais de Visas et de passeports	3 200 Frs.
Matériel spéléologique	32 000 Frs.
Aide matérielle pour les spéléos géorgiens	8 000 Frs.
Aliments pour manger sous terre	4 000 Frs.
Pharmacie	4 500 Frs.
Frais administratifs	1 600 Frs.
Reportage photographique	7 000 Frs.
Total	**126 300 Frs.**
Prix par participant	**15 787 Frs.**

Invitation et Parrainage

Au niveau régional et local, l'expédition est soutenue par la Ligue de Spéléologie du Limousin, le Comité Départemental Spéléologique de Corrèze et le Spéléo Club de la Haute-Vienne.

En Géorgie, l'expédition est invitée par l'Union des Spéléologues Géorgiens et l'Institut de Géographie de Tbilissi.

Carte générale de l'Europe Géorgie

La Géorgie

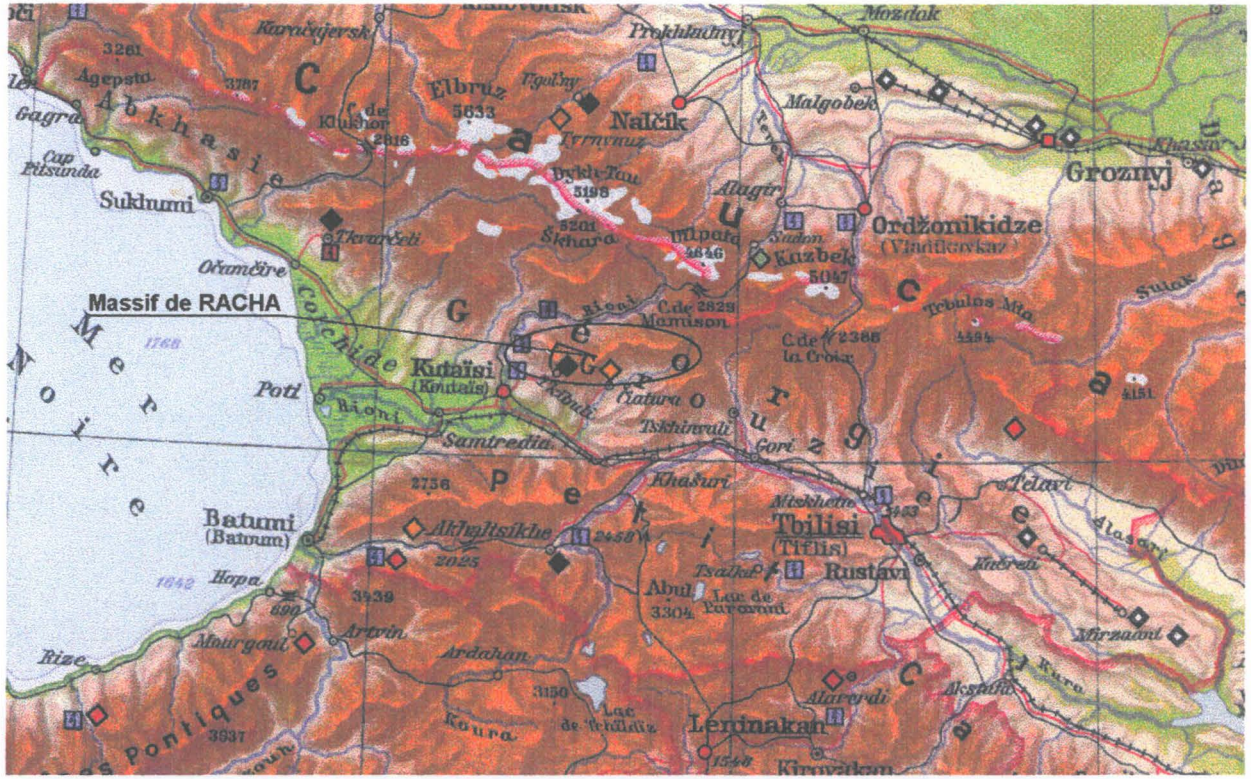

La Géorgie, situé au sud de la chaîne du Caucase, a une superficie de 69 700 Km². La frontière nord du pays est formée par la ligne de crête du Caucase, dont le point culminant est situé sur le mont Kasbek (5045m). Le climat de la cuvette géorgienne, le long de la mer Noire, est subtropical.

La population géorgienne, estimée à 5 millions d'habitants, est composée de 70% de Géorgiens. Russes, Arméniens et plusieurs minorités forment les 30% restants. La langue officielle

est le géorgien, mais le russe est parlé par la plupart de la population. La capitale, Tbilissi, située à l'est du pays, forme une agglomération d'environ 1 million d'habitants.

L'agriculture est la richesse traditionnelle . La vigne, le thé et le tabac étaient les principales exportations agricole du temps de l'URSS.

L'industrie issue de système soviétique est dans un état déplorable. Les principales richesses étaient l'extraction du manganèse, du cuivre. Autour de Tbilissi se trouvent d'importantes usines dans les domaines de l'électrotechnique, de l'automobile et de l'aviation.

Peu développé, le tourisme offre cependant de grandes possibilités bien sûr par la présence d'un riche patrimoine architectural heureusement préservé et par la diversité des paysages, qui permettent les sports d'hiver ou de montagne et les activités nautiques le long de la mer Noire.

Depuis peu, l'économie, malgré les déficits budgétaires et commerciaux et l'orientation dominante vers les anciens partenaires, se redresse et retrouve une réelle croissance .

Eduard Chévarnadzé (ministre des Affaires Etrangères de l'ex-URSS) est Président de la République depuis 1995 (réélu en 2000 avec 74 % des suffrages) et assure la stabilité de cette jeune démocratie.
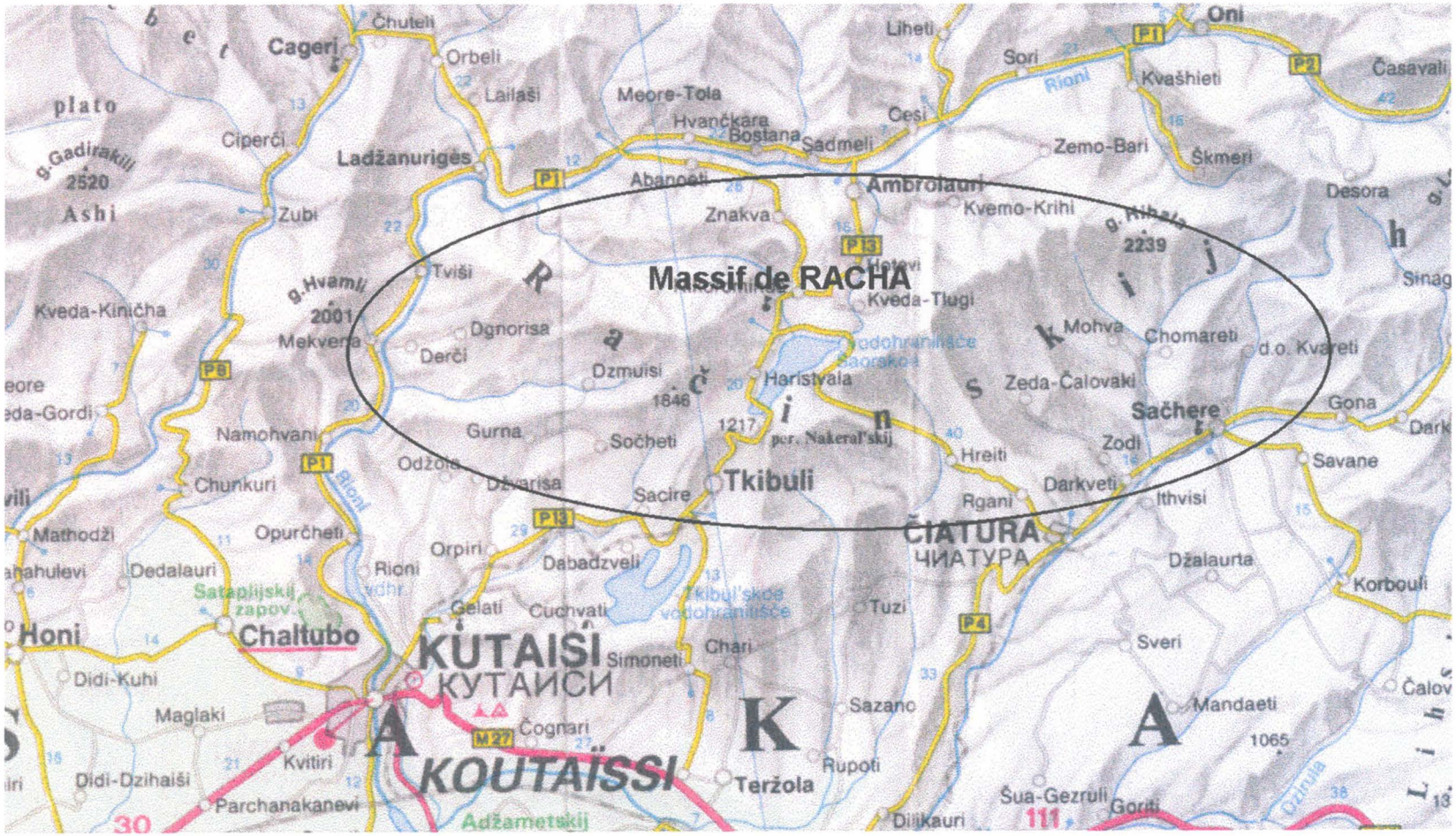
Carte du massif de Racha