



**ΣΤΟΙΧΙΑ 2000**  
**Κυνηγώντας τα**  
**Στοιχιά 2000**

**GRECE**

**Fédération Française de Spéléologie**  
**Groupe Spéléo d'Hauteville Lompnès**  
**Hellenic Speleological Athletic Club**  
**An Kanion La**  
**Groupe Spéléologique Pyrénéen**

# ΣΤΟΙΗΙΑ 2000

## Κυνηγώντας τα Στοιχιά 2000

Du 09 juillet au 03 août 2000

Fédération Française de  
Spéléologie

Groupe Spéléo d'Hauteville  
Lompnès

Hellenic Speleological Athletic Club

An Kanion La

Groupe Spéléologique Pyrénéen

Le 10 avril 2001.

Kostas Adamopoulos (SELAS)  
44-46 Pasionos St, GR  
116-31, N, Kosmos  
Athens, Greece  
Mail : [Caspex@x-treme.gr](mailto:Caspex@x-treme.gr)



Thierry Mongès  
Pré du Moulin, St Jérôme  
01640 Boyeux St Jérôme  
Mail : [Thiethie-Manon@Wanadoo.fr](mailto:Thiethie-Manon@Wanadoo.fr)

# Sommaire

Le mot d'Marie.....	P. 4
Présentation .....	P. 5 et 6
Journalier des explorations au Stichioméni....	P. 7 à 12
Autres cavités explorées .....	P. 13 à 19
Tableau des phénomènes karstiques et carte	P. 20 à 22
Aventures et mésaventures.....	P. 23 et 24
Remerciements .....	P. 25
Historique/Biblio .....	P. 26
Résumé anglais.....	P. 27
Attestation de parrainage .....	P. 28

## Le mot d'Marie

« Il est un coin de Grèce où le bonheur fleurit, où l'on connaît d'avance les joies du Paradis », et ce lieu se nomme KIRIAKI.

Posez-là vos valises de grisaille, vos malles de ciel lourd et de soucis, et laissez-vous vivre. Commencez par écouter la plénitude du silence de ces montagnes méditerranéennes que viennent rythmer les clochettes des chèvres et le chant des grillons. Ensuite, laissez-vous doucement imprégner de la douce odeur des pins qui se mêle, le soir venu, à celles d'effluves odorantes de quelques cuisines cachées. Alors, vous pouvez ouvrir les yeux et découvrir ce petit coin de tranquillité accroché à sa montagne, tout resplendissant du soleil de l'été méridional derrière lequel on devine pourtant la blancheur de la neige, l'hiver venu.

Ce n'est qu'une fois vos sens doucement éveillés par ce lieu qui semble suspendu hors du monde, hors du temps, que vous pourrez saisir toute la bonté du regard des gens qui y vivent.

Ils vous prennent sous leurs ailes paisibles, en toute simplicité, et vous savez alors qu'il existe un endroit, quelque part du côté du Golfe de Corinthe, où vous vous sentez chez vous, où il fait bon vivre...

Merci KIRIAKI !



Gégé

# Présentation

## L'équipe :

Bazelot Fabrice ou Babaz ou la perfo, du GSPY  
Bazelot Agnès ou Tagnés, du GSPY  
Mongès Thierry ou Kékos, du GSHL  
Moreau Manon ou Sansonne, du GSHL  
Vauquoy Jérôme ou Gégé, An Kanion La  
Veschambre Emmanuel ou Manu, An Kanion La  
Veschambre Marie Odile ou Marie counille, An Kanion la  
Redon Marie ou Maria  
Veschambre Léa ou Lélé  
Mongès Ayla  
Mongès Doline ou Lili  
Adamopoulos Kostas ou Caspex du SELAS  
Diamantopoulos Manolis du SELAS  
Mitsakis Nikos du SELAS  
Psomas Methodios du SPOK  
Christodoulou Andreas du SPOK  
Et encore beaucoup de Grecs qui sont venus en visite et dont nous avons oublié les prénoms, qu'ils nous excusent ?

## Dates :

Du 09 juillet au 03 août 2000

## Les lieux :

Kiriaki est un village de montagne (environ 800 m d'altitude), à quelques





Nous avons installé notre camp au lieu-dit Arvanitza qui se trouve sur la droite de la nouvelle route reliant Kiriaki d'Agia Anna. C'est une aire de picnic aménagée avec source, table, et balançoire que nous avons pu utiliser et apprécier tout au long de notre séjour. Merci encore à Takis qui nous a permis d'avoir l'autorisation de nous poser avec tout notre « bord.. ».



### Objectif :

Les objectifs étaient de poursuivre l'exploration du Stichioméni et la prospection du massif d'Elikonas, pour découvrir de nouvelles cavités. Tout ceci en collaboration avec nos amis grecs.

### Résumé :

L'exploration du Stichioméni jusqu'à 580 m de profondeur a enchanté les Grecs du club d'Athènes. En effet ce trou se classe à la troisième place des gouffres les plus profonds de Grèce, et surtout il se trouve sur le continent et non pas en Crète comme les deux premiers !! De plus ce gouffre semble se poursuivre. Un courant d'air aspirant et de nombreuses lucarnes restent à explorer ! Une trentaine de gouffres ont été découverts et explorés sur le massif, leur profondeur va de -75 m à -10 m.



L'une des nombreuses soirées à Arvanitza

# Journalier des explorations au Stichioméni

## Equipement :

**NiKos, Tasos, et Agoutinas** équiperont jusqu'à -186 m,

**Andréas, Manolis, et Kostas** équiperont jusqu'à -293 m.

**Nikos et Tasos** équiperont jusqu'à -429 m.

**Gégé et Thierry** équiperont jusqu'à -464 m.

## Exploration :

**Gégé et Thierry** de -464 à -459m !!

### Petite explication :

Nous avons décidé de mettre à profit la séance d'équipement pour poursuivre l'explo. Le compte rendu de la dernière exploration disait : « après le deuxième méandre abominable, nous nous sommes arrêtés à l'entrée d'un troisième méandre sur manque de motivation, d'eau de bouffe et de lumière : seul un électrique pour deux ! » Forts de ces renseignements nous partons légers et décidons de pousser plus loin l'explo de ce méandre. Après le deuxième méandre, un petit puits et nous voilà à l'ancien terminus. Ici mystère, il y a bien un méandre insignifiant qui « queute » tout de suite, mais il y a surtout LE méandre qui continue 3x 4 et que nous suivons en remontant légèrement, au bout de 10 m, toujours aussi large, on arrive au sommet d'un puits estimé à 25 m. Mystère, mystère. Une fois dehors, nous apprenons qu'ils n'avaient rien vu ! C'est alors que nous les avons imaginés sans lumière, la tête dans la boue, suivant le fond du méandre sans rien voir d'autre !

**Babaz et Manu** : explo de -459 à -515 m arrêt sur manque de corde après le P. 25 + R. 15 + R. 3 arrêt sur R. 10.

**Kostas et Méthodios** : explo de -515 à -550 m arrêt sur manque de corde dans un beau P. 40.

**Nikos et Andréas** : explo jusqu'à -580 m (base du P. 40)

## Déséquipement :

**Gégé et thierry** de –580 à –429 m.

**Manu et Thierry** de –429 à –310 m.

**Babaz, Manu, Manon, Agnès, Thierry** de –310 à –180 m

**Kostas, Tasos et Nikos** de –180 m jusqu'au dehors.

## Topographie :

**Gégé et Thierry** du fond à –429 m.

**Manu et Thierry** de –429 à –310 m.

**Manu et Babaz** de –310 à –180 m.

**Manon et Thierry** de –180 jusqu'au dehors.



Le  
P. 45



## Historique :

## Fiche d'équipement :

Puits	Cordes	Amarrages
P. 45	65 m	2s sur bloc à 10 m + 2s + 2s à -2 m
P. 20	30 m	Mc (3s + 1an) + 1s à -2 m + 1s à -8 m
Esc. 10	20 m	1 an + 2s
P. 35	50 m	2s cp + 1s à -5 m + -s à -10 m + 1s à -15 m
Tg. 20	30 m	2 an + 3s
P. 86	Plein pot : 110 m	4s + 2s à -10 m
	Fractionnée : 150 m	4s + 2s à -10 m + 5s fractios
Esc. 3	10 m	1s + 1an
R3 + R2	20 m	3s
P. 50	65 m	2s + 2s à -7 m + 1dev. A -30 m
P. 40	60 m	2s + 2s à -2 m + 2s à -7 m
P. 75	100 m	Mc (2an + 1s) + 2s à -3 m + 2s à -25 m + 1s et 1an à -35 m + 1s et 1an à -70 m
P. 40	70 m	Cp + 2s + 2s à -5 m + 1s à -8 m + 1s et 1an à -15 m
P. 9	15 m	2s + 1an
P. 9	15 m	2s + 1an
P. 25	35 m	4s
R. 15 + R. 3	30 m	4s
R. 8 + R. 5	25 m	4s
R. 5 + P. 40	70 m	6s + 1dev

## Description :

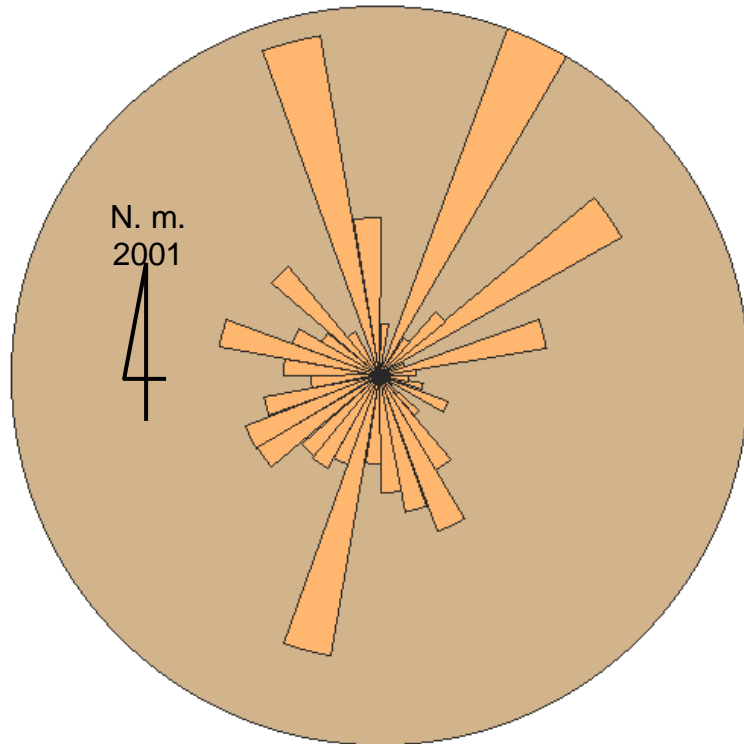
Tout démarre bien, c'est grand et beau. Un P. 45 plein pot, suivi d'une petite lucarne, un P. 20 et nous voilà dans une belle salle.

Une petite escalade de 10 m facile, suivi d'un P.35 sur une coulée stalagmitique. Un grand toboggan lui fait suite et, enfin, un superbe P. 86 que l'on peut équiper plein pot. Malheureusement la base de ce beau puits est tapissée de bouillasse !! Ce qui pose quelques problèmes lors des descentes suivantes (corde glissante et incontrôlable !). Une petite escalade, suivie d'un court méandre et, à nouveau, une belle verticale (P. 50), à sa base prendre à droite en direction d'une lucarne qui donne dans un beau P. 40. Un méandre assez facile nous mène rapidement à une nouvelle descente fractionnée de 110 m. Là, démarrent les

hostilités : le premier méandre étroit et humide se termine par un P. 9. Aussitôt démarre le deuxième méandre encore pire, qui s'achève lui aussi sur un P. 9. La suite redevient humaine, P. 25, ressauts et P. 40 se succèdent jusqu'à -580 m.

## Topographies :

Orientation :

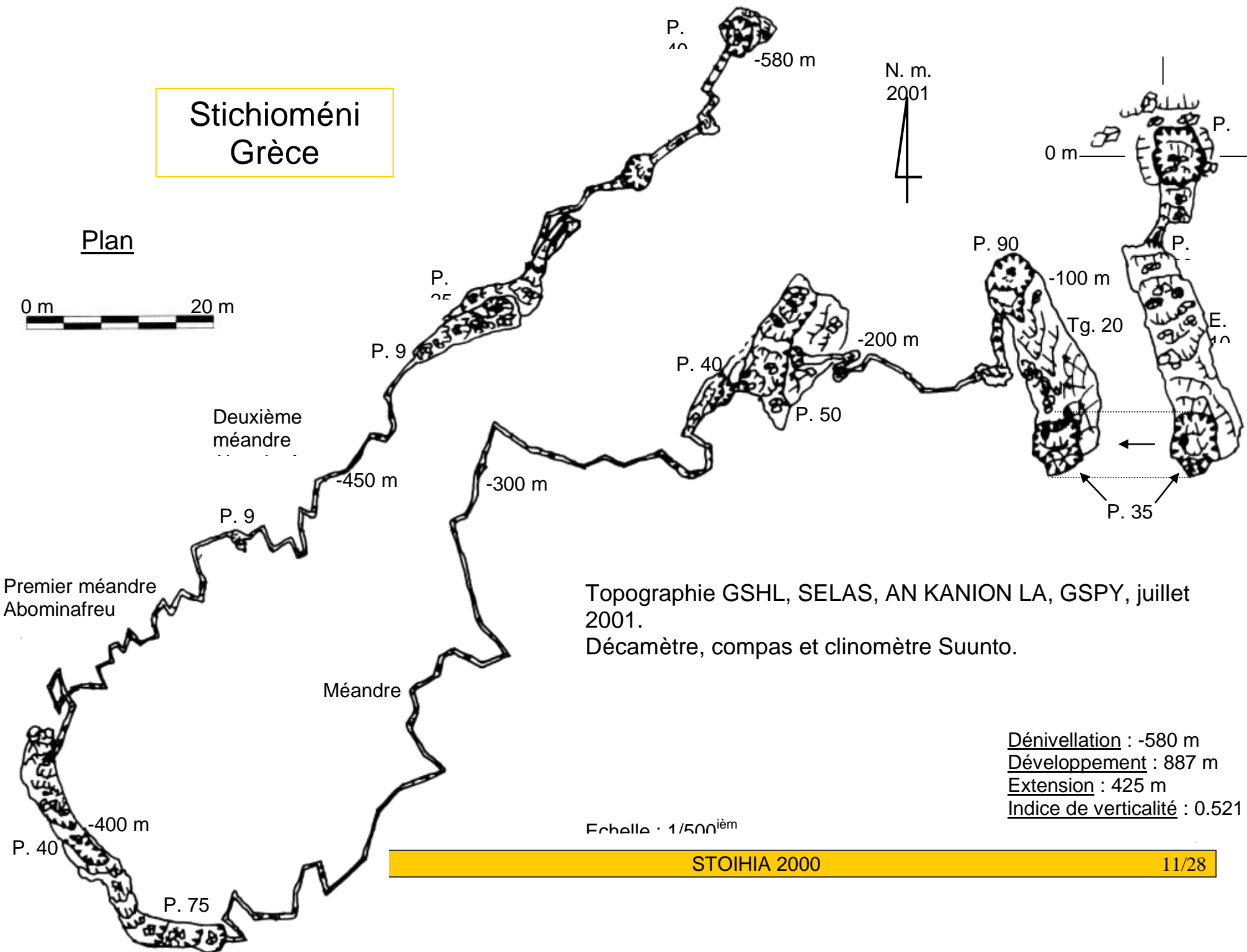


Prospection

# Stichioméni Grèce

Plan

0 m 20 m

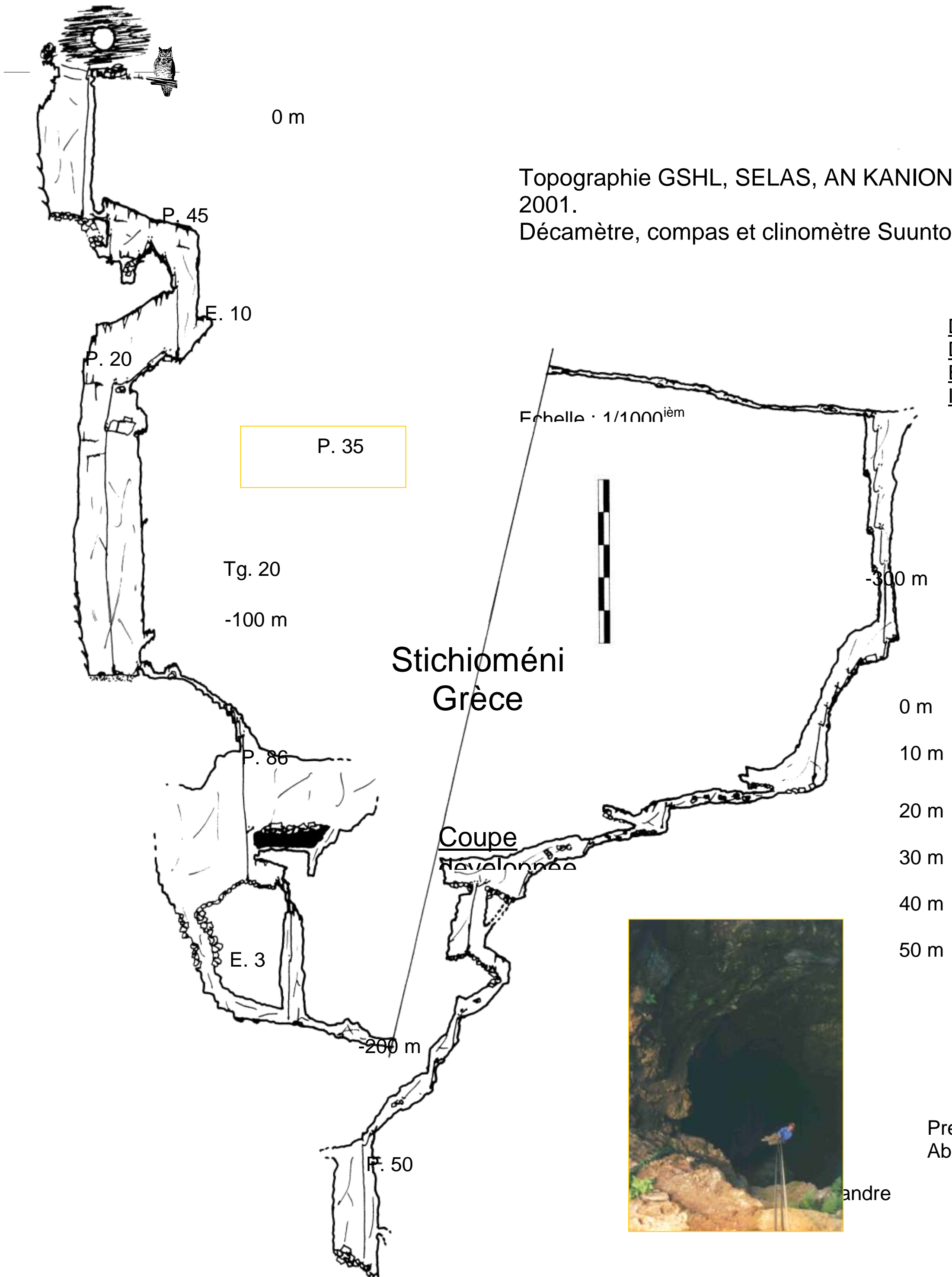


Topographie GSHL, SELAS, AN KANION LA, GSPY, juillet 2001.

Décamètre, compas et clinomètre Suunto.

Dénivellation : -580 m  
Développement : 887 m  
Extension : 425 m  
Indice de verticalité : 0.521

Echelle : 1/5000<sup>ième</sup>

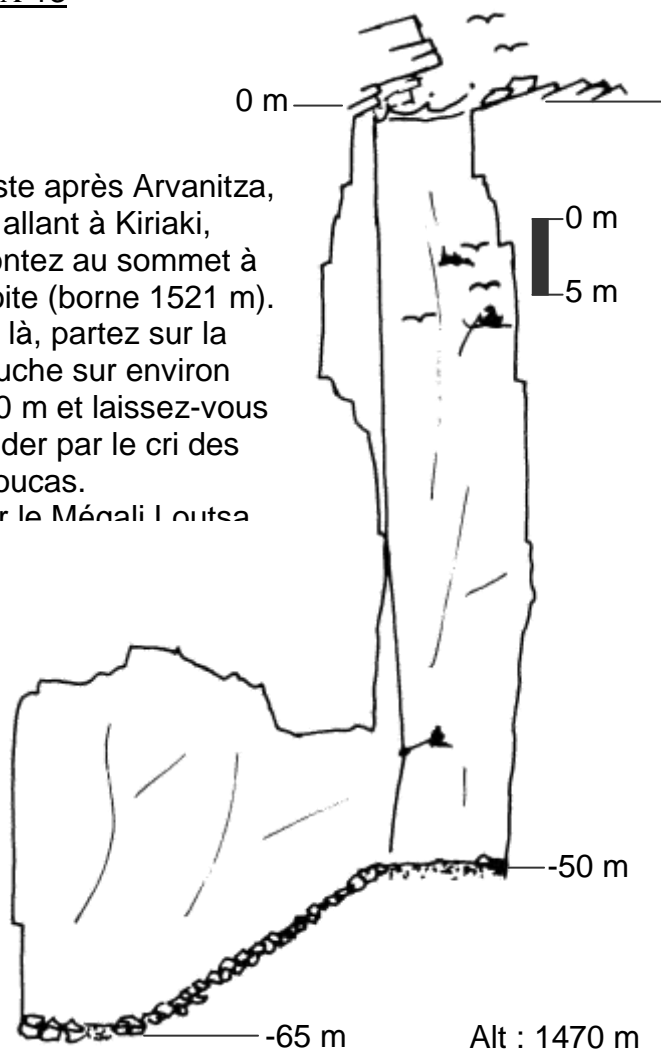


## Autres cavités explorées

### Croquis d'explo :

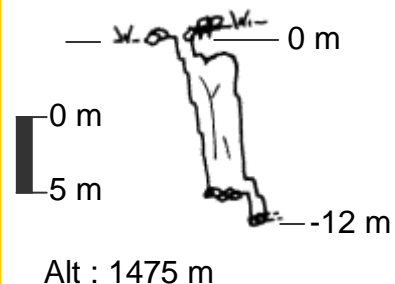
EΛ 13

Juste après Arvanitza, en allant à Kiriaki, montez au sommet à droite (borne 1521 m). De là, partez sur la gauche sur environ 300 m et laissez-vous guider par le cri des choucas.  
Sur le Mégali Loussa



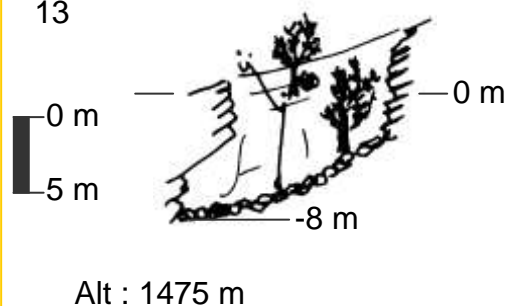
EΛ 20

A 40 m à droite du EΛ 13



A 50 m à gauche du EΛ 13

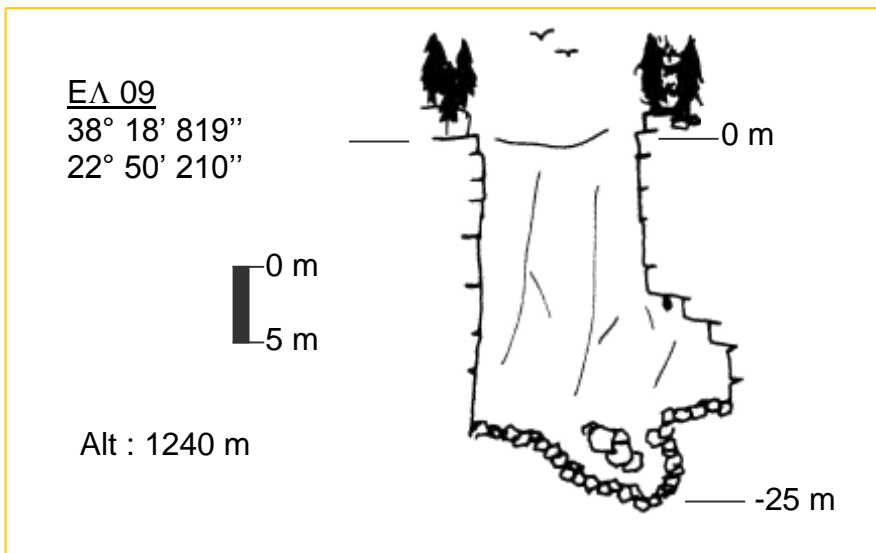
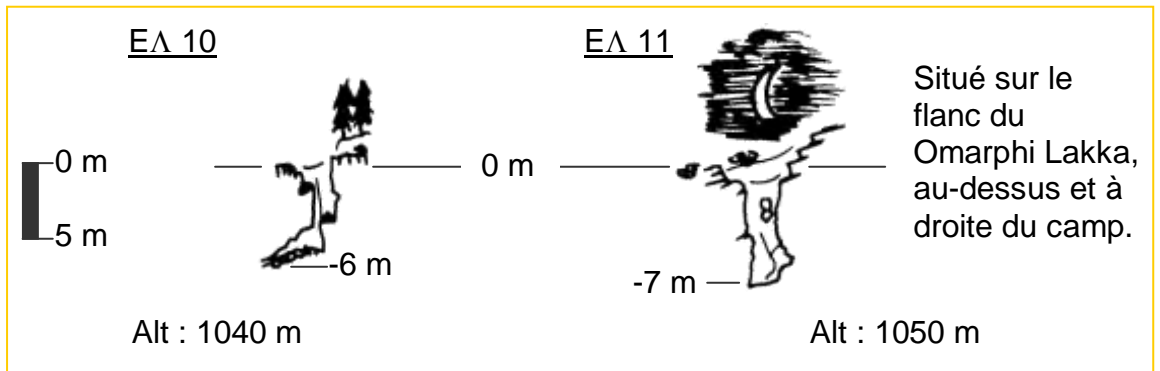
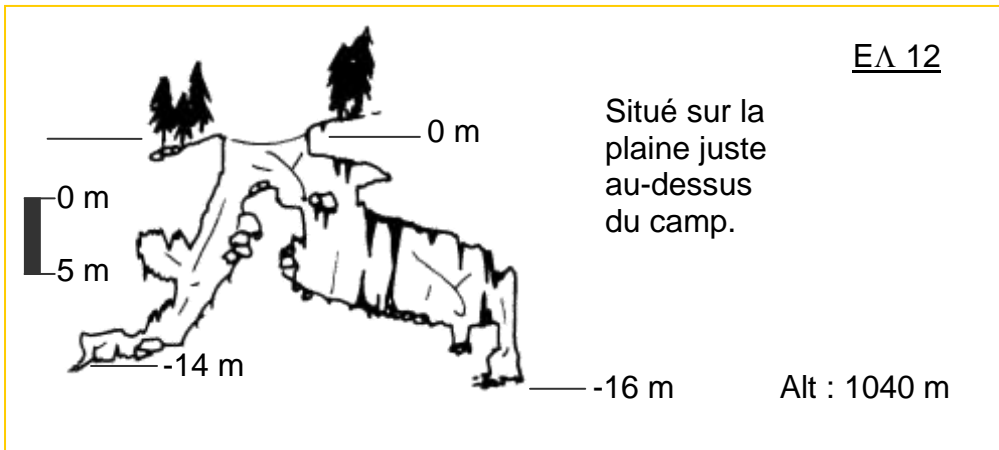
EΛ 14



EΛ 21

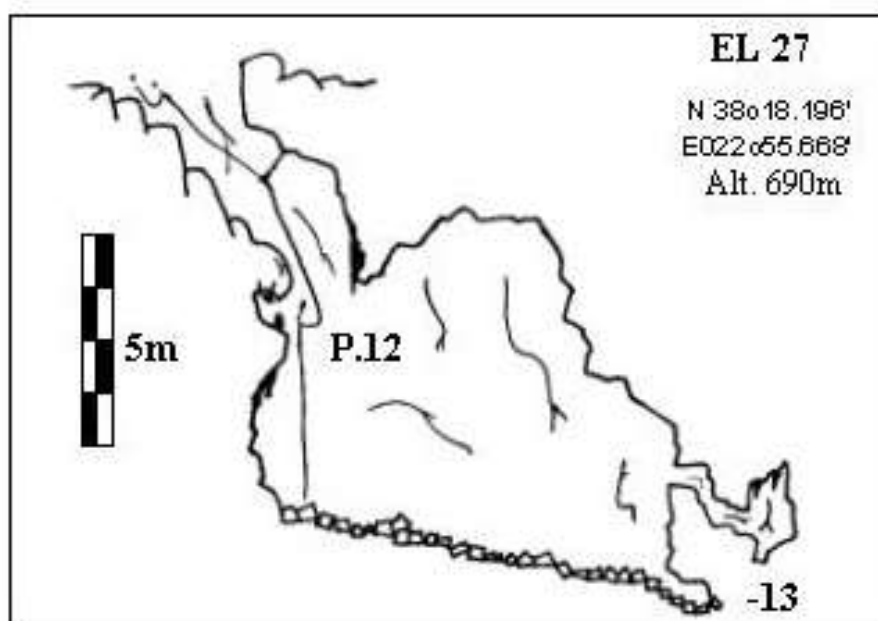
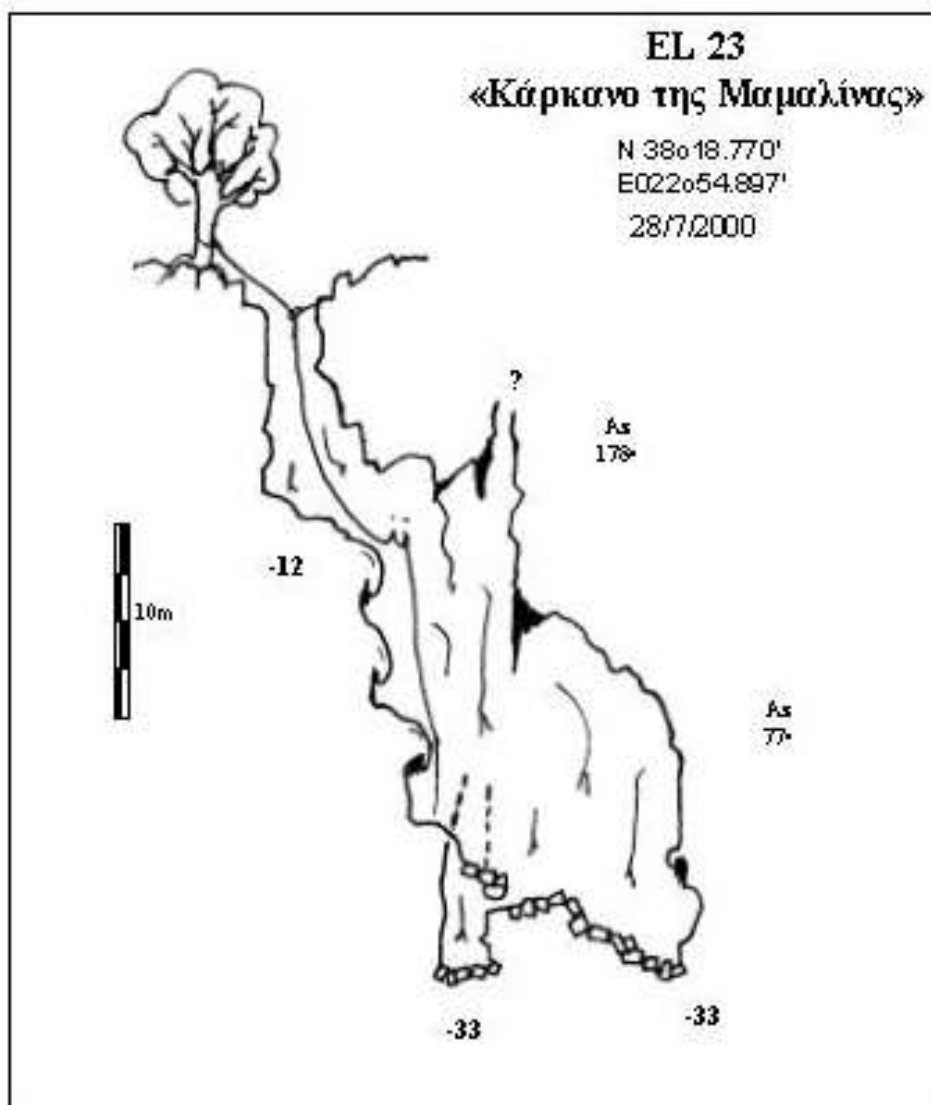
Au-dessus d'Arvanitza, non loin du sommet du Paliovouna,

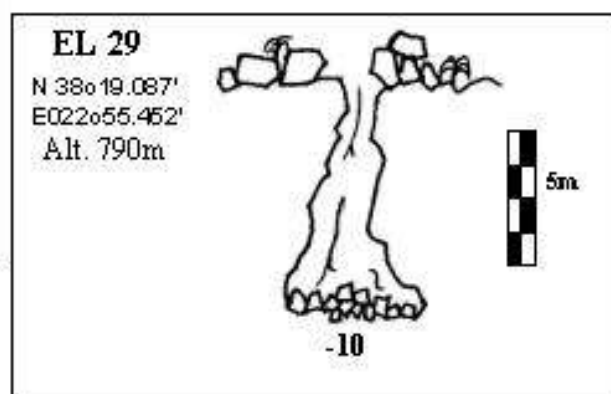
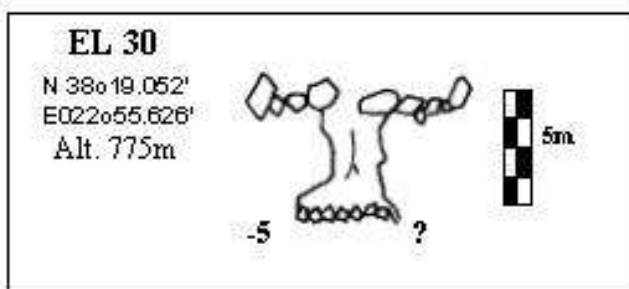
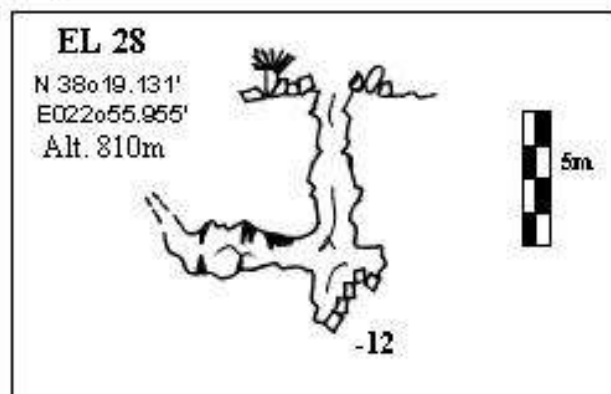
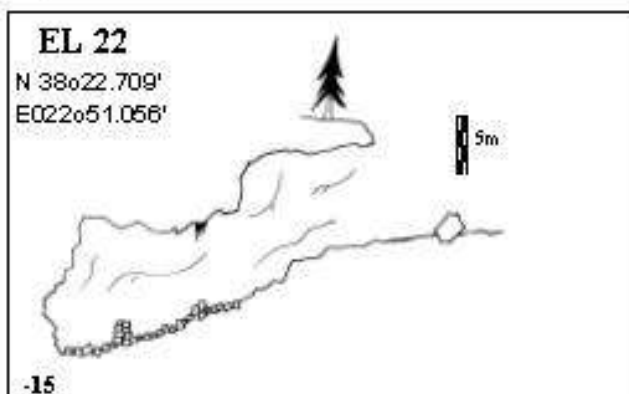
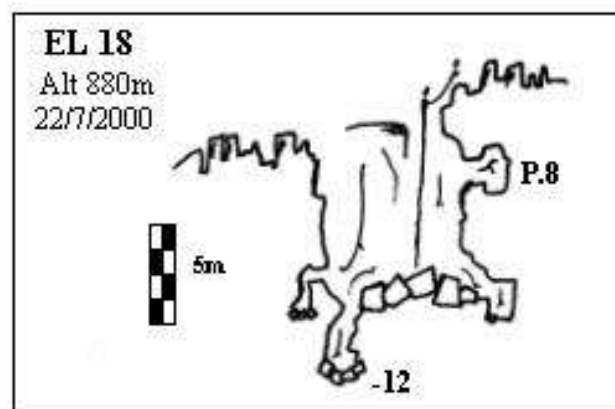

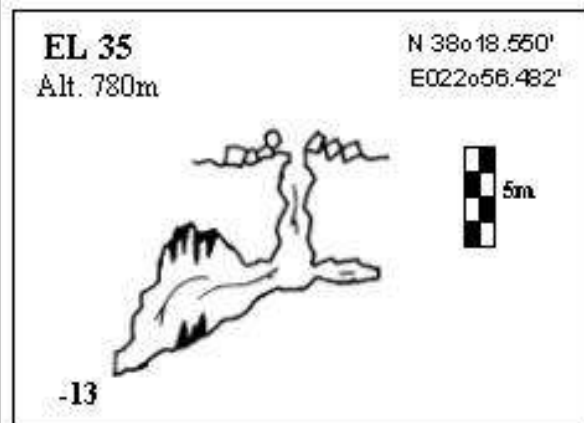
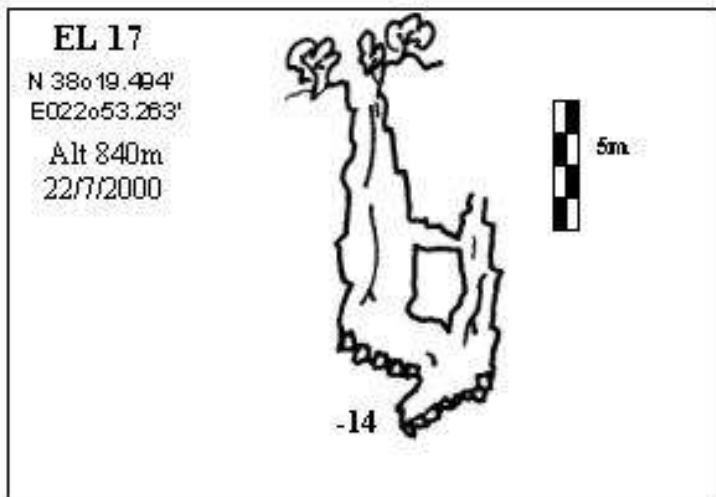


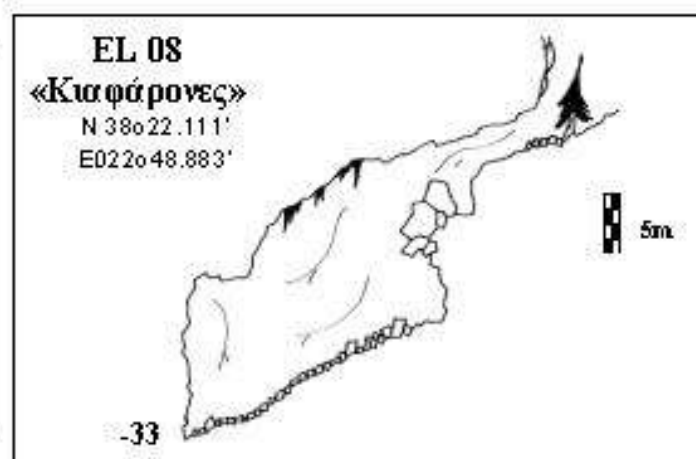
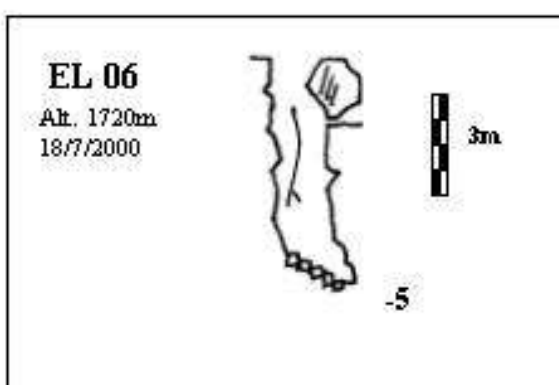
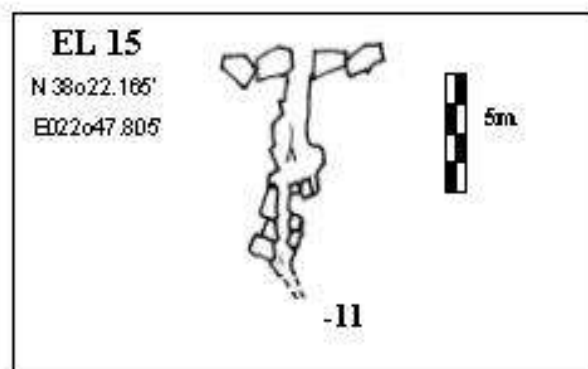
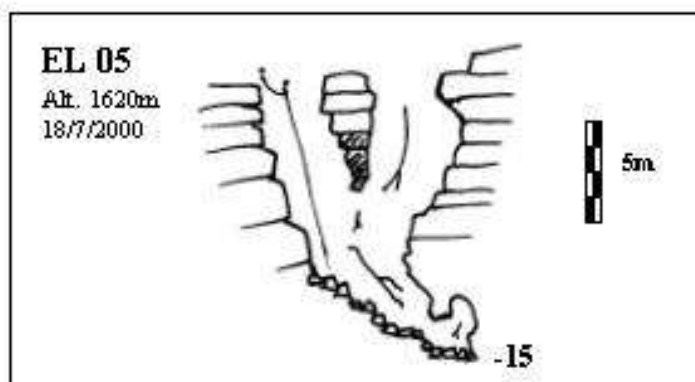
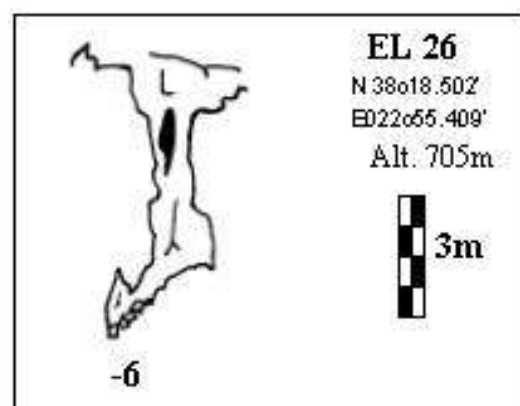
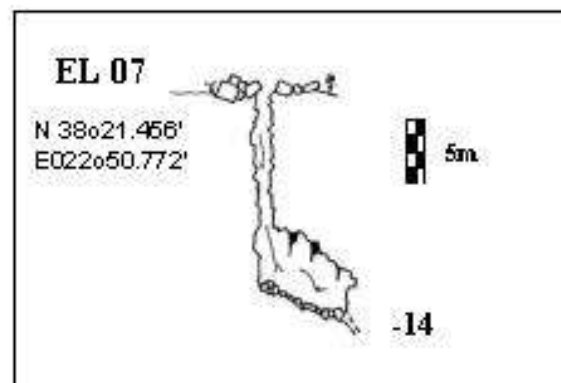
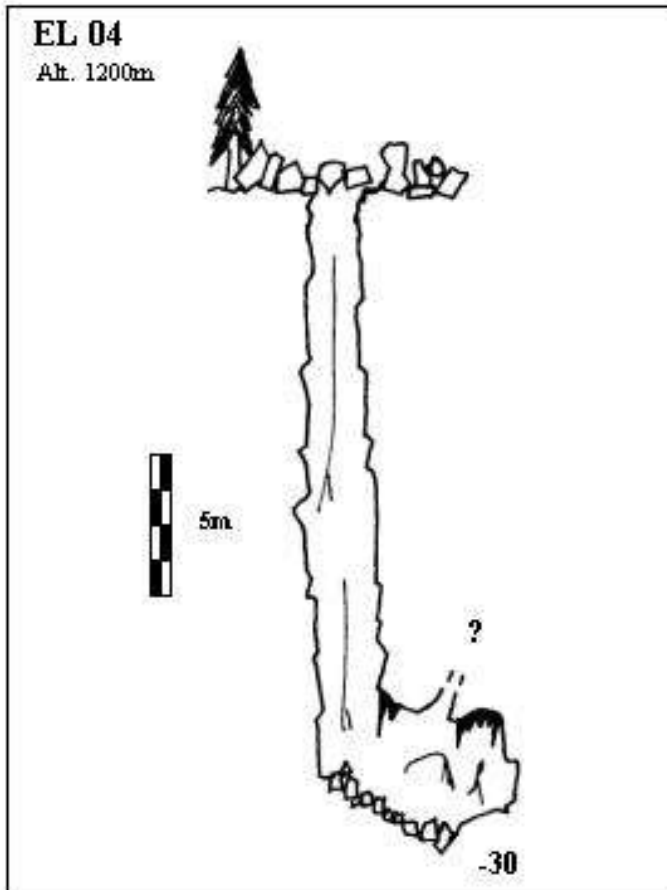


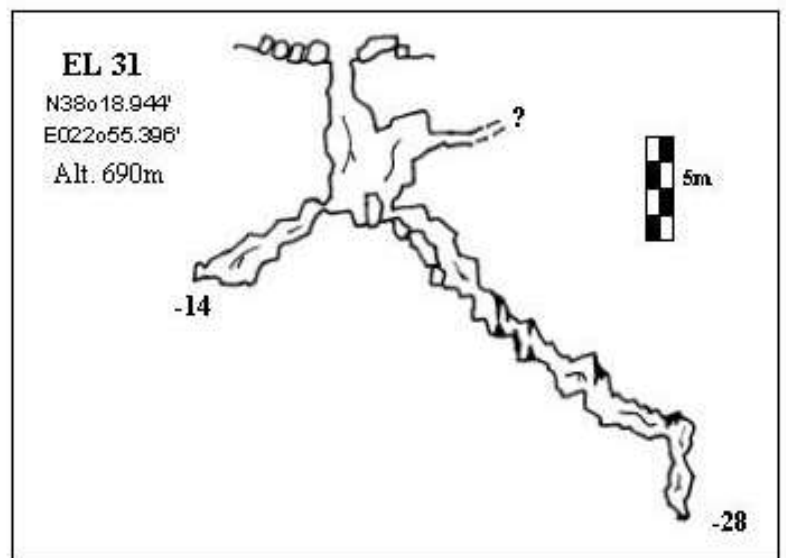
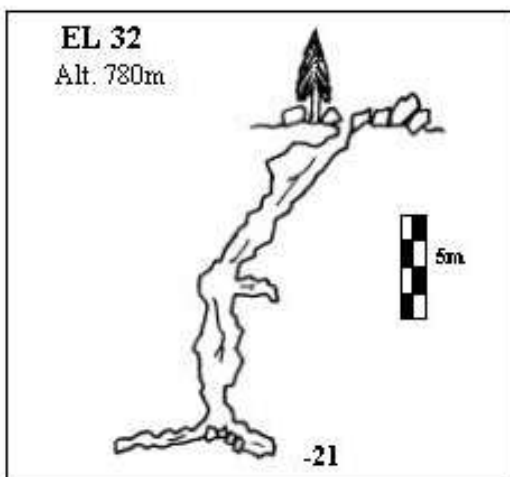
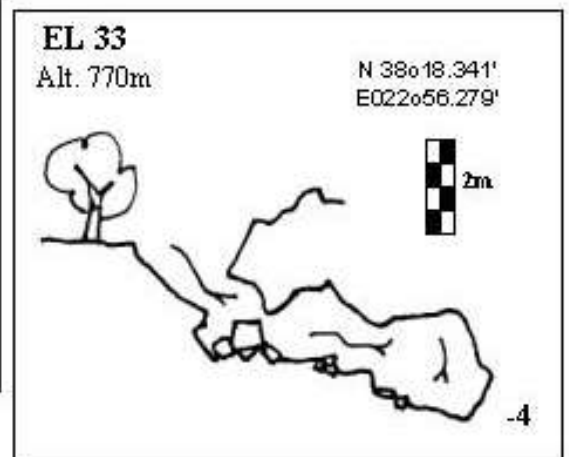
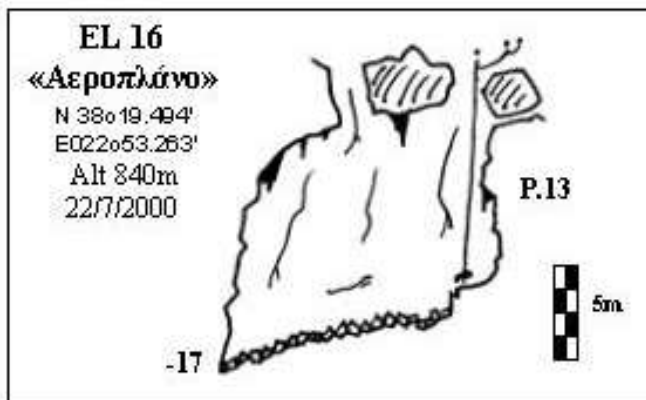
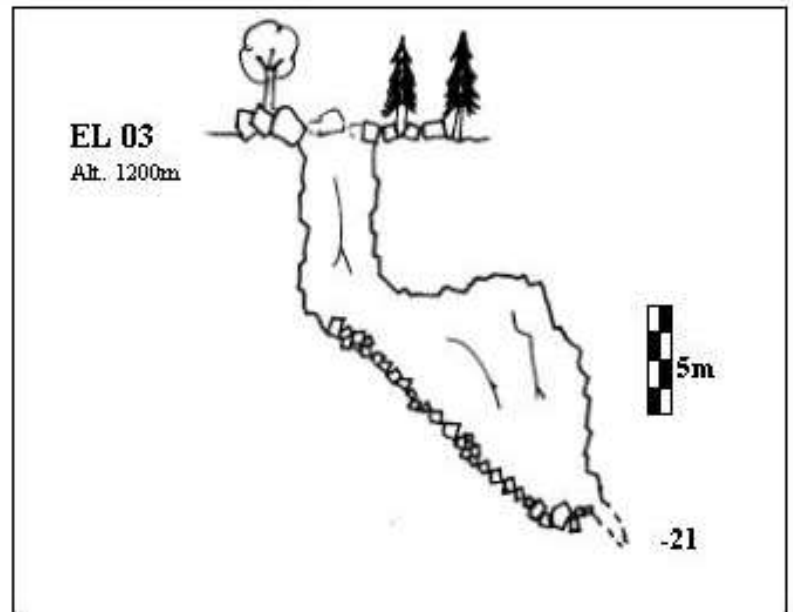

Jour d'orage



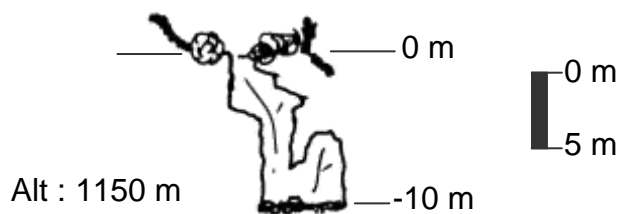








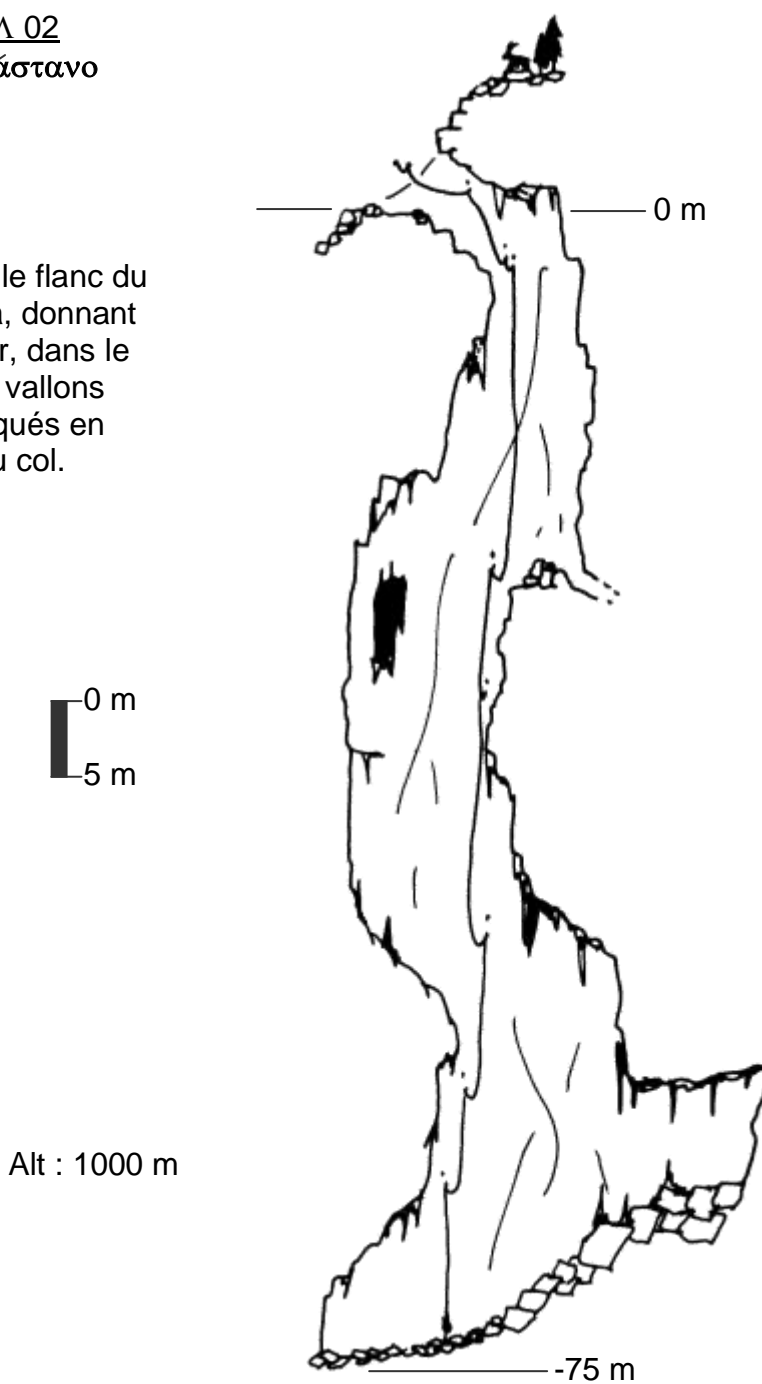
ΕΛ 1  
Bablouki Varatro



38°17'850"N  
22°51'488"E

ΕΛ 02  
Ζάσιανο

Situé sur le flanc du kakotopia, donnant sur la mer, dans le troisième vallons bien marqués en venant du col.



## Tableau des phénomènes Karstiques et carte

CODE	NAME	LONGITUDE	LATITUDE	DATUM	ALTIMETER	DEPTH	TOPO	LOCATION NAME
ΚΩΔΙΚΟΣ	ΟΝΟΜΑΣΙΑ	ΣΥΝΤΕΤΑΓΕΝΕΣ GPS (Degr.Mn.Sec)	LAT	DATUM	ALT(m)	ΒΑΘΟΣ(m)	Τοπο	ΘΕΣΗ
ΕΛ00	Στοιχειωμένη	N 38° 18.845'	E 022ο 57.155'	WGS84	950	-580	Υ	ΣΤΟΙΧΕΙΩΜΕΝΗ
ΕΛ01	-	N 38ο17.850'	E 022ο51.488'	ED1950	1150	-10	Κώστας	ΜΠΑΠΛΟΥΚΙ
ΕΛ02	Ζάστανο				1000	-75	Κώστας	ΖΑΣΤΑΝΟ
ΕΛ03					1200	-21	Τάσος	ΛΟΥΤΣΑ
ΕΛ04					1200	-30	Τάσος	ΛΟΥΤΣΑ
ΕΛ05		-		-	1620	-15	Κώστας	ΠΑΛΑΙΟΒΟΥΝΑ
ΕΛ06		-		-	1720	-6	Κώστας	ΠΑΛΑΙΟΒΟΥΝΑ
ΕΛ07		N 38ο21.456'	E022ο50.772'	WGS84		-14	Τάσος	ΑΓ.ΠΕΤΡΟΣ
ΕΛ08	Κιαφάρνες	N 38ο22.111'	E022ο48.883'	WGS84		-33	Τάσος	ΚΙΑΦΑΡΟΝΕΣ
ΕΛ09		N 38ο18.816'	E022ο50.210'	WGS84	1240	-25	Thierry	
ΕΛ10	Ορυχείο 1	N 38ο18.757'	E022ο50.827'	WGS84	1040	-6	Thierry	
ΕΛ11	Ορυχείο 2	N 38ο18.757'	E022ο50.827'	WGS84	1050	-7	Thierry	
ΕΛ12		N 38ο18.988'	E022ο51.160'	WGS84	1040	-16	Thierry	
ΕΛ13	Σπασμένη	N 38ο20.423'	E022ο50.918'	WGS84	1470	-65	Thierry	ΛΟΥΤΣΑ
ΕΛ14	Μικρή Σπασμένη	N 38ο20.423'	E022ο50.918'	WGS84	1475	-8	Thierry	ΛΟΥΤΣΑ
ΕΛ15		N 38ο22.165'	E022ο47.805'	WGS84		-11	Τάσος	
ΕΛ16	Αεροπλάνο	N 38ο12.601'	E022ο53.094'	WGS84	755	-17	Κώστας	
ΕΛ17		N 38ο19.494'	E022ο53.263'	WGS84	840	-14	Κώστας	
ΕΛ18					880	-12	Κώστας	
ΕΛ19	Σπήλαιο	N 38ο22.130'	E022ο51.159'	WGS84		-7	Τάσος	ΕΛΙΚΩΝΑΣ
ΕΛ20		N 38ο20.422'	E022ο50.892'	WGS84	1475	-12	Thierry	
ΕΛ21bis		N 38ο22.742'	E022ο50.619'					

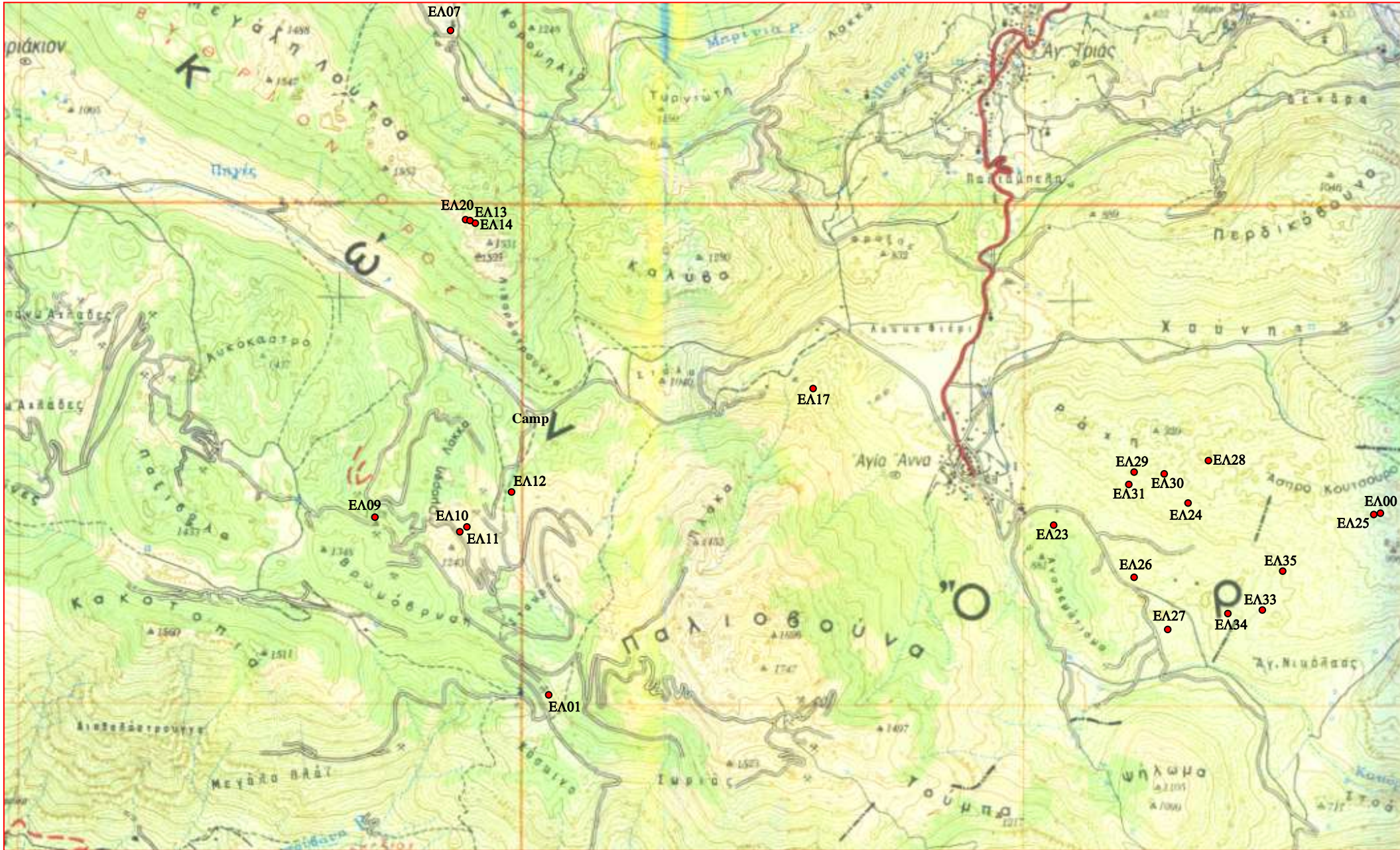


ΕΛ22	Σπήλαιο	N 38ο22.709'	E022ο51.056'	WGS84		-15	Τάσος	
ΕΛ23	Μαμαλίνας (της)	N 38ο18.770'	E022ο54.897'	WGS84		-33	Κώστας	ΑΓ.ΑΝΝΑ
ΕΛ24	Καταβόθρα	N 38ο18.898'	E022ο55.807'	WGS84	810	-22	Τάσος	ΑΓ.ΑΝΝΑ
ΕΛ25	Στοιχειωμένη II	N 38ο18.840'	E022ο57.009'	WGS84		-33		ΣΤΟΙΧΕΙΩΜΕΝΗ
ΕΛ26		N 38ο18.502'	E022ο55.409'	WGS84	705	-6	Κώστας	
ΕΛ27		N 38ο18.196'	E022ο55.668'	WGS84	690	-13	Κώστας	
ΕΛ28		N 38ο19.131'	E022ο55.955'	WGS84	810	-12	Τάσος	ΑΓ.ΑΝΝΑ
ΕΛ29		N 38ο19.087'	E022ο55.452'	WGS84	790	-10	Τάσος	ΑΓ.ΑΝΝΑ
ΕΛ30		N 38ο19.052'	E022ο55.626'	WGS84	775	-5	Τάσος	ΑΓ.ΑΝΝΑ
ΕΛ31		N38ο18.944'	E022ο55.396'	WGS84	690	-28	Τάσος	ΑΓ.ΑΝΝΑ
ΕΛ32					780	-21	Τάσος	ΜΠΥΡΓΑΚΙ - ΑΓ.ΑΝΝΑ
ΕΛ33	Σπήλαιο	N 38ο18.341'	E022ο56.279'	WGS84	770	-4	Κώστας	
ΕΛ34	Σπήλαιο	N 38ο18.306'	E022ο56.075'	WGS84		-50		
ΕΛ35		N 38ο18.550'	E022ο56.482'	WGS84	780	-13	Τάσος	ΜΠΥΡΓΑΚΙ - ΑΓ.ΑΝΝΑ



Séance de report  
1000





# Aventures et mésaventures

On imagine tout de même pas un campement de trois semaines avec 20 personnes sans quelques petites anecdotes !



Agia Anna

On se souviendra :

D'un réveil bouffiollé de Manu qui s'est fait piquer par quelques araignées pendant la nuit, éléphant-man se trouvait parmi nous ce matin là !

Des Babaz boutonneux, après une attaque nocturne de puces !

De la chouette qui nichait à l'entrée du Stichioméni et qui en a effrayé plus d'un !

D'un serpent type Boa constrictor qui, aux dires de certains, serait tombé d'un arbre sur notre table. Pourtant armés de bâtons après la nouvelle, nous ne l'avons jamais revu. Sans doute quelqu'un l'a-t-il gardé pour sa collection personnelle !

Des nuées de guêpes qui hantaient l'entrée du Stichioméni et la source du camp de base. Donnant un bon prétexte à certains pour ne pas rentrer dans le trou, et à d'autres pour ne pas faire la vaisselle ou la corvée d'eau !

D'une magnifique scolopendre, probablement importée des bagages de nos Guadeloupéens d'après les descriptions que l'on nous en a faites !



De quelques magnifiques tortues terrestres rencontrées lors de prospections, nous ont valu les sourires blasés de nos amis Helléniques qui nous voyaient admirer ces charmantes bêtes.

Passons rapidement les boucs, les moutons, les chèvres, et les autres bestioles qui venaient nous manger nos victuailles pourtant bien cachées dans des malles ou accrochées sous les arbustes du camp.

Du Yasos très amical d'un Babaz pas bien réveillé le matin qui a fait le désespoir des Grecs en fractionnant à "outrance" le P. 86 du "Stichio".


Sans oublier les amoureux guadeloupéens qui arrivent sans duvet, sans couverture, sans tente et sans rhum... Qui finissent par se faire prêter un igloo pour lui préférer ensuite le confort de la maison de Kiriaki !!! Sans commentaire !!!

Et notre Agnès préférée qui, déjà traumatisée par les nuages de guêpes, nous annonce la mine déconfite, à son retour de derrière le buisson, qu'un gros vers blanc l'habite... Pensez bien que certaines personnes malveillantes n'ont pas tardé à la surnommer Tagnès.

Les pauvres moutons se souviennent certainement d'une soirée méchoui le dernier jour, accompagnée par la Lyra et le crassi.

Le Hellénique time et le French time ont été difficiles à associer tout au long du séjour, autant pour les explos que pour la bouffe !

Ça fait partie des petits soucis des expés bilingues !!



Petit déjeuner

## Remerciements

Nous tenons à remercier :

La FFS, par l'intermédiaire de la CREI pour l'obtention de son parrainage.

Le magasin Spélémat de Lyon, pour sa rapidité de livraison et ses prix.



Tout particulièrement les habitants du village de Kiriaki, qui ont dû nous supporter pendant tout ce séjour.

Prospection avec les bergers de Kiriaki.



Vue sur la mer de Corinthe

## Historique/Biblio

- Expédition Prépa-Kiriaki 2000, expédition de reconnaissance du massif. Groupe spéléo d'Hauteville Lompnès.
- Expédition ΣΕΛΑΣ 1998, exploration du Stichioméni jusqu'à -460 m.
- Expédition ΕΣΕ 1997, exploration du Stichioméni jusqu'à -180 m.
- Expédition de Petrobilos ΗΣΣ, exploration du Stichioméni jusqu'à la base du P. 65.



Séance de lavage



## Résumé anglais

In July 2000, was organised an expedition, with French and Greek people, in Kiriaki, a little village in Greece, located at 100 kilometers on the north to Athens, near to the Corinthe sea.

The aims of this expedition, were to continue the exploration of « Stichiomeni » Cave, which one was the fifth deeper cave in Greece (and Crete) with –459 meters underground, and to explore the « Elikonas » mountains to found new caves.

First of all, we managed to continu the Stichiomeni cave until –580 meters underground, which one has become the third deeper cave in Greece and Crete, and the first deeper cave in continental Greece.

The explorations weren't so easy, because we had to get over three difficult meanders, especially the third meander located at –400 meters deep, which one is very narrow, before to find the new gallery and to be able to start the exploration.

According to us, the cave should be able to continu deeper, because we didn't explore a lot of galleries and we felt wind at the bottom of the cave, but the explorations will become more and more difficult and dangerous.

Secondly, we found about thirty caves in Elikonas mountains between –10 and –75 meters deep.

Everybody enjoined because « Stoihia » expedition was a great success

# Attestation de parrainage

## FEDERATION FRANCAISE DE SPELEOLOGIE

130, rue St Maur - 75011 PARIS

### COMMISSION DES GRANDES EXPEDITIONS

ATTESTATION n° 27 / 2000

Je, soussigné, **Marc FAVERJON**, agissant au nom du Président de la Commission des Grandes Expéditions Spéléologiques, certifie exacts les renseignements ci-dessous concernant l'expédition **STOIHIA** composée de 7 personnes tous membres de la Fédération Française de Spéléologie.

(I, undersigned, acting for the president of the Committee for French Caving Expeditions, certify the undermentioned indications concerning the expedition, consisting of ... people, all members of the French Federation of Speleology)

Responsable de l'expédition : Nom **MONGES** Prénom **Thierry**  
Surname first name

Adresse **2, route de Corfier**  
Address **01 640 JUJURIEUX**

Lieu de l'expédition (Pays, région, massif) : **GRECE** **Delphe, Livadia**  
Expedition place (Country, area, massif)

Dates de l'expédition : **8 juillet, 5 août**  
Expedition dates

Noms et prénoms des membres de l'expédition :  
Full name of the expedition members

<b>Thierry MONGES, Manon MOREAU, Jérôme VAUQUOY, Manu VERSCHAMBRE, Marie Odile VERSCHAMBRE, Agnès BAZELOT, Fabrice BAZELOT</b>		

Après examen du dossier, il a été décidé d'accorder à cette expédition le **parrainage** de la Fédération Française de Spéléologie.  
After study of the project, it has been decided to allow to this expedition the sponsorship of the French Federation.

Pour valoir ce que de droit,

le **14-juin-00**

Pour le Président de la F.F.S.  
(signature, nom et qualité)

**Marc FAVERJON - Président CREI**  
Fédération Française de Spéléologie  
**COMMISSION DES RELATIONS  
et des EXPEDITIONS  
INTERNATIONALES**