

35/97

CANYON DU VAL D'OSSOLA

PIEMONTE ITALIE

RAPPORT 97

INCLUANT LES RÉSULTATS 94,95,96

FÉDÉRATION FRANÇAISE DE SPÉLÉOLOGIE
SPÉLÉO CLUB DE LA VALLÉE DE LA VIS (FFS) NIMES
SPÉLÉO VOCONCE (FFS. CAF) BRIANÇON

Expédition N°35-1997

PIEMONTE 97

- Pays :** Italie
- Région :** Piémont
- Club :** Spéléo Voconce, Spéléo club de la Vallée de la Vis
- Responsable :** Serge Fulcrand 406 route de rodilhan, 30129 Manduel
- Participants :** Gilbert ARTHAUD, Marie-Pierre MARTIN, Elodie ARTHAUD (Spéléo Voconce), Jean-Yves BOSCHY, Veronique PERSY, Serge FULCRAND, Damien BOILEAU, Jean NICOLAY, Didier GIGNOUX, Ségolène MARGAIL, Nelly MILBACH, Serge FERNANDEZ (Spéléo club de la Vallée de la Vis)
- Dates :** 2 au 17 août

Cette expédition avait plusieurs objectifs :

* revoir les canyons explorés et équipés en 1994, 1995 et 1996 pour vérifier l'état des équipements après les crues et peaufiner les topographies,

* terminer l'exploration du rio Menta supérieur et du rio Mondelli inférieur,

* explorer deux nouveaux canyons repérés en 1996.

Le camp s'est déroulé du samedi 2 août au dimanche 17 août. En général trois équipes sortaient tous les jours.

Suivant la fatigue, la motivation et les compétences de chacun les objectifs ont été variés (exploration en première, rééquipement, topographies, photos, repérages de meilleurs accès....)

Deux nouveaux canyons ont été repérés, explorés, équipés, topographiés :

* le rio Loria dans la vallée de l'Anza : 675 m de dénivellée et 4 km de longueur.

* le torrente Antrogna dans la vallée de l'Anza : 530 m de dénivellée pour 1,5 km de longueur.

Les grands canyons (Menta, Rovine, el Teu) explorés les années précédentes ont été refaits afin de vérifier les équipements et faire des photos.

Le rio Mondelli inférieur repéré en 1996 n'avait pu être parcouru car les niveaux d'eau étaient trop importants.

Cette année nous avons pu l'équiper, le débit ayant été acceptable pendant trois jours. Mais ce fut un travail de longue haleine nécessitant de nombreuses acrobaties et une multitude d'amarrages.

Le résultat a été à la hauteur de nos efforts. C'est un canyon magnifique, très aquatique avec de très belles verticales.....

Conclusions

Ce séjour d'exploration a été un succès. Nous voulions conclure une période de quatre années de prospection et d'exploration sur cette zone. Actuellement 24 canyons sont équipés.

Nous avons maintenant les données pour faire une publication de qualité sur une zone riche en canyons variés, du ludique et court, à l'âpre et engagé.

Nous nous attelons à cette publication et nous espérons qu'elle verra le jour avant l'été 1998.

Les relations avec les habitants et les pêcheurs ont été encore cette année très cordiales.

Cette expédition a été menée conjointement par deux clubs spéléo de la FFS, le spéléo club de la Vallée de la Vis et le club spéléo Voconce (section du CAF Briançon.)

Sommaire

2	présentation, avertissement, cartographie secours	35	Val Marigal
3	Liste des participants 1997	37	Val Segnara
4	Informations techniques particulières	39	Torrenté Crotto
5	Geologie, Hydrologie, Equipement	41	Gola di Variola
6	Rio di Rina, di Menta; di Quarcia vue générale	43	Rio Rolletto
9	Rio di Rina , di Menta supérieur	45	Rio San Carlo
13	Rio di Menta inferieur	47	Val Nas
15	Rio della Roviné	49	Rio el Ri
18	Rio del Teu	51	Rio Ollochchia
21	Rio Mondelli supérieur	53	Rio Loria
23	Rio di Prata	55	Rio Antrogna
25	Val Bianca	57	Cartes
27	Torrente Tignaga		
29	Val Rozenza		
31	Rio del Ponte		
33	Rio Drezio		

Publication interne à la FFS, réalisée par Serge Fulcrand. Les relevés topographiques ont été effectués par les équipes 94,95,96,97. Les reports 94,95 ont été dessinés par Cyriaque Clairon , ceux de 96, 97 Par Damien Boileau et Serge Fulcrand.

PRESENTATION:

Ce compte rendu présente les différents itinéraires parcourus et équipés par les équipes du Spéléo club de la vallée de la vis, de la section spéléo du CAF de Briançon , de la section spéléo du CAF de Gap , de la section spéléo du club Omnisport de Perrier.

Ces itinéraires sont des premières dans leurs globalités. Certaines portions accessibles par des sentiers sont connus depuis fort longtemps.

AVERTISSEMENT:

Cette publication ne concerne que le caractère technique et la description des difficultés.

En aucun cas elle n'autorise un quelconque droit de passage et elle justifie d'outrepasser les règles de civilités, de gêner la vie des riverains .

Les indications concernant les hauteurs des cascades sont des estimations qui peuvent évoluer suivant le choix de l'équipement.

Les autres utilisateurs de ces ruisseaux: riverains, pêcheurs accueillent pour le moment notre pratique sportive avec sympathie. A nous tous de faire en sorte que cette relation soit durable.

CARTOGRAPHIE:

Cartes suisses: KOMPASS 1:50 000 N° 88 MONTE ROSA 1:50 000 N° 97 OMEGNA VARALLO

ou plus précises:

Carta nazionale de la Svizzera 1:25 000 N° 1349 Monte Moro.. 1:50 000 N° 285 Domodossola... 1:50 000 N° 284 Mischabel

SECOURS:

L'activité étant à ses débuts en Italie, le secours est souvent effectué par les équipes spéléo-secours du CAI :

CORPO NAZIONALE SOCCORSO ALPINO E SPELEOLOGICO

Responsable canyon du CAI:

Commissione Forre: AXEL KAISER via damontepilli, 54- 50012 BAGNO A RIPOLI (FI) ..tel:Dom:(0341) 632074

Pour la zone Piemonte, Val d'Aoste:

EUSEBIO Attilio Tel. Dom: (011) 3850737...Travail: 503822.....Portable: 0330 471953

TERRANOVA Pierangelo Tel Dom:(011) 8112061...Travail:(0173) 295630. ou.. (011)8152394

Liste des participants 2 au 17 AOUT 1997

Gil ARTHAUD
Marie Pierre MARTIN
Elodie ARTHAUD
Jean Yves BOSCHY
Veronique PERSY
Serge FULCRAND
Damien BOILEAU
Jean NICOLAY
Didier GiGNOUX
Ségolène MARGAIL
Nelly MILBACH
Serge FERNANDEZ

Spéléo Voconce
Spéléo Voconce
Spéléo Voconce
Spéléo club Vallée de la vis
Spéléo club Vallée de la vis
Spéléo club Vallée de la vis
Spéléo club Vallée de la vis
Spéléo club Vallée de la vis
Spéléo club Vallée de la vis
Spéléo club Vallée de la vis
Spéléo club Vallée de la vis
Spéléo club Vallée de la vis

Ile Maurice
Briançon
Marseille
Nîmes
Nîmes
Nîmes
Uzes
Nîmes
Viols le Fort
Viols le fort
Uzes
Uzes

INFORMATIONS TECHNIQUES PARTICULIERES:

Rio Di Menta:

Les deux parties, inférieures est supérieures sont très techniques: grandes verticales, mains courantes rappelables, vires.

La partie inférieure comporte des secteurs très étroits. Il est important de ne s'y engager qu'avec un débit d'eau raisonnable.

Rio Mondelli:

C'est un parcours très aquatique: le débit varie rapidement suivant les précipitations. Les formes des cascades et des vasques sont telles que des mouvements d'eau dangereux (rappels, drossages) se mettent en place rapidement.

Avec un débit faible c'est un parcours très ludique.

Pour la plupart des cascades il est possible d'installer des rappels guidés avec l'amarrage de la cascade suivante. Il faut prévoir les longueurs de cordes adaptées.

En cas de doute il est possible suivre le parcours par la rive pour identifier les difficultés.

La partie basse (entre la passerelle inférieure et le pont routier) a été reconnue en 96 . Elle sera ouverte en Août 97.

Laissez nous terminer ce superbe parcours.

La Rovine:

C'est un canyon aquatique. Même s'il y a souvent des échappatoires il ne faut s'y engager qu'avec un débit raisonnable.

Les rios: Dresio, del Ponte, Del Teu, Di Prata ont souvent des débits faibles.

Le rio Tignaga:

Une vanne automatique peut déverser l'eau d'une conduite dans le canyon au niveau de son premier tiers.

Attention à cette crue artificielle.

Les rios Rolletto, San carlo, Val nas, el Ri, Ollochchia sont de petits parcours intéressants qui peuvent se prêter à la découverte de l'activité.

GEOLOGIE, MORPHOLOGIE.

Gil Arthaud

Il s'agit de torrents alpins ayant creusé leur gorge de raccordement à la suite des fontes glaciaires pour rejoindre le niveau de la vallée principale. La roche encaissante est très dure: série métamorphique allant d'un schiste gris bien compact au gneiss, en passant par des schistes lustrés et des micaschistes eux même très résistants.

Nous avons constaté que seules les parties basses sont intéressantes et sportives, la hauteur des cascades allant d'ailleurs en progressant au fur et à mesure qu'on approche du raccordement.

Vouloir prendre le torrent le plus haut possible est souvent décevant, le lit est souvent encombré de gros blocs.

HYDROLOGIE.

Tous ces canyons ont été ouverts et parcourus durant les mois d'Août de 94, 95, 96. Les indications hydrologiques de débits correspondent à ces périodes. **Les équipes désirants les parcourir à d'autres périodes de l'années devront rectifier ces informations en fonction de la météorologie récente.**

EQUIPEMENT.

Il faut tenir compte de la qualité de la roche pour placer des amarrages. La roche est beaucoup plus dure que le calcaire. Si on utilise un perforateur électrique il faut penser à recalculer les temps de perçage et l'autonomie des batteries. Ne pas hésiter à utiliser des forets performants.

Les chevilles autoforantes Hilti, moins dures donc moins cassantes sont les plus adaptées à ce type de roche siliceuse.

Il faut néanmoins compter deux chevilles pour faire un trou, si on les place au tamponnoir.

Les canyons ouverts en 94 sont équipés avec des chevilles auto foreuses (spits, hilti), et des plaquettes...

Ceux ouverts en 95 et 96 sont équipés avec des « Starfix Inox » ou des goujons de 8 mm plus des plaquettes munies d'anneaux soudés (FIX).

Depuis plusieurs hivers sont passés.

Il est possible que les équipements aient été abîmés . A chacun d'emporter le matériel nécessaire pour pallier à une éventuelle dégradation

NOM: DI RINA, DI MENTA, DI QUARCIA

Vallée: ANZA

N°de repérage sur la carte: 8 et 9

Commune: Quarata

Date d'ouverture: partie basse 08/94, partie haute 06/08/96

Altitude de départ: 1630 m

Altitude sentier Di Prata: 800 m

Altitude Pont vers Mura: 610 m

Altitude d'arrivée: 250 m

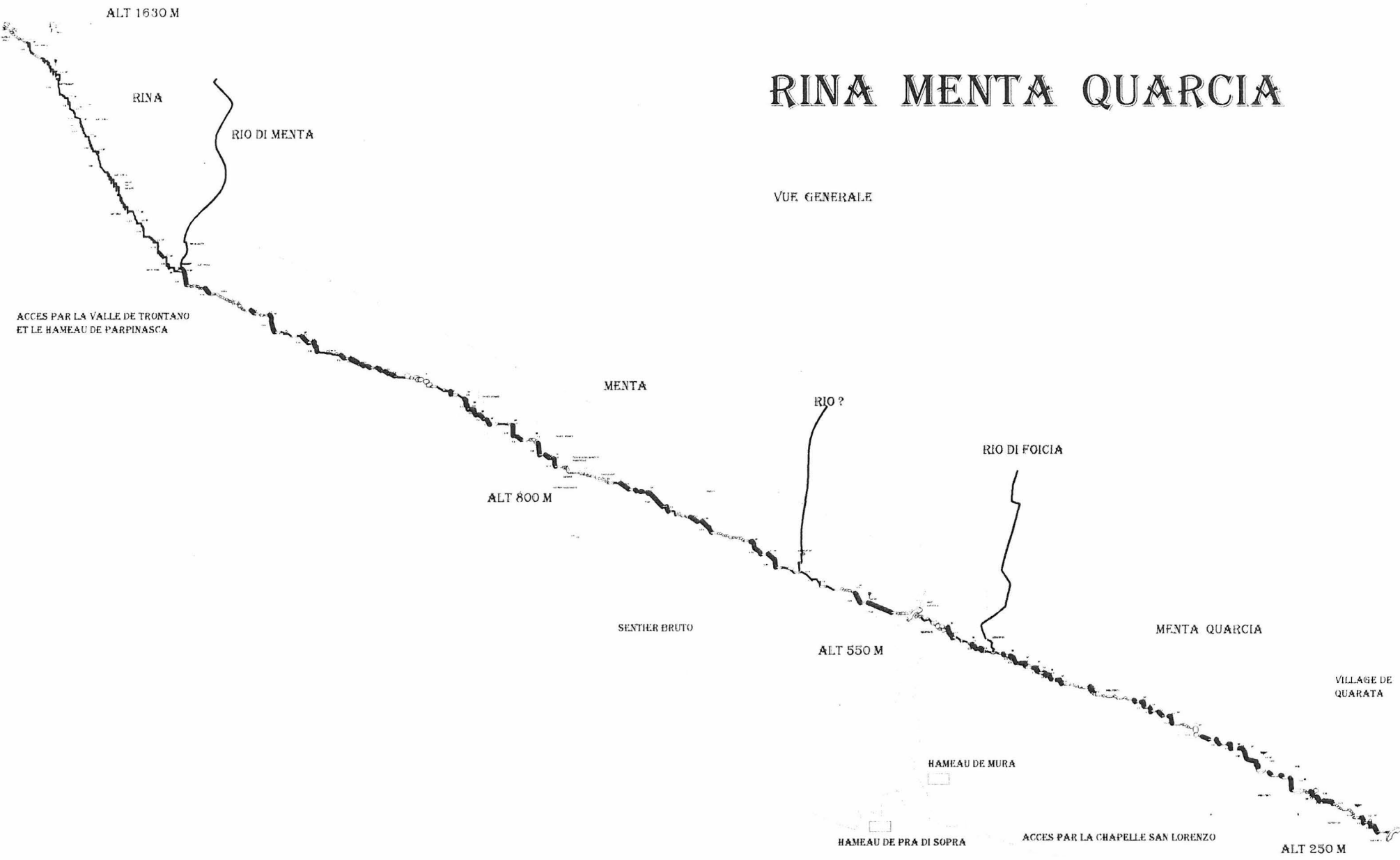
Dénivelée totale : 1380 m

longueur estimée: 5500m

**Temps de descente: 8, 10 h partie haute,
6 h partie basse**

RINA MENTA QUARCIA

VUE GENERALE



On descend ainsi de 600m, par une succession de grandes verticales.

Entre les altitudes 1350m et 1230 m environ, La scala dei giganti, (l'escalier des géants) est une succession de grandes marches (de 2 à 10 m) qui peuvent se franchir en escalade .

Sur cette partie il n'y a pas d'amarrage en place. Chacun trouvera son passage. On rejoint à l'altitude 1090 m le torrent Di. Menta.

L'ambiance change radicalement.

L'eau est très présente, la gorge se resserre.

Le parcours est un superbe enchaînement de cascades, de toboggans et de sauts.

A la sortie du deuxième étroit, à l'altitude 800 m, on remarque des ouvertures carrées creusées dans la roche au niveau de l'eau. Ce sont les restes d'une ancienne passerelle qui correspond au sentier abandonné reliant à une époque les hameaux de Pra di Sopra et Alpé Sottosasso.

L'accès ou le retour par ce sentier est possible, il a été fait à l'ouverture de la partie basse en Août 94. Certains passages sont complètement envahis par la végétation et les passerelles qui permettaient de franchir les grandes dalles inclinées sur le canyon ont disparues; il ne reste que des crochets métalliques plantés dans la paroi. L'accès par ce sentier «bruto» est complexe.

On continue par un enchaînement de cascades et de grand toboggans (50 m, avis aux amateurs). On arrive à l'altitude 610 m au pont de pierre qui enjambe le ruisseau. Ce pont mène en rive droite au hameau de Mura

NOM:DI RINA , DI MENTA SUPÉRIEUR

Vallée:Anza

N°de repérage sur la carte: 9

Commune: Quarata

Date d'ouverture: 06/08/96

Altitude de départ: 1690 m **d'arrivée:** 610 m

Dénivelé: 1080 m **longueur estimée:** 4000 m

Temps de descente: 8 h

Accès Amont: Dans le village de Trontano prendre une piste forestière (circulation réglementée) en direction de Pagarini. Au terminus de la piste prendre le sentier qui mène à Parpinasca puis à Pieso.

De là rejoindre le Fornale de Rina (vallon situé 300 m avant le hameau de Rina) en franchissant un col entre Di nava et la pointe Pisoui. Le sentier franchit le vallon de Rina au niveau d'un grand éboulis.

Les sentiers en montagne sont nombreux.

La marche d'accès représente 700 m de montée. Il est préférable de la repérer avant de faire le canyon

Marche d'approche: 2h..!

Accès au pont altitude 610m:

Entre Quarata et Cosa prendre le sentier de la chapelle San Lorenzo, passer la chapelle et continuer jusqu'au hameau en ruine de Mura. Le hameau est situé en rive droite sur une crête qui surplombe le canyon. Dans le hameau prendre (au niveau des anciennes cultures en terrasse) le sentier (en mauvais état) qui descend en lacets jusqu'au pont de pierre qui franchit le canyon.

Marche de sortie: du pont à la route 1h 30

Plus grande verticale: C 55

Descriptif:

Cette partie située en haut du bassin de réception n'a pas une alimentation régulière: de 0 à plusieurs centaines de litres/secondes suivant la période.

Dans le vallon de Rina descendre dans la végétation. Le ruisseau se forme petit à petit et le talweg s'organise.

Une première cascade de 20 m marque le début du parcours.

On peut l'éviter. en rive droite et on arrive rapidement au départ des grandes verticales.

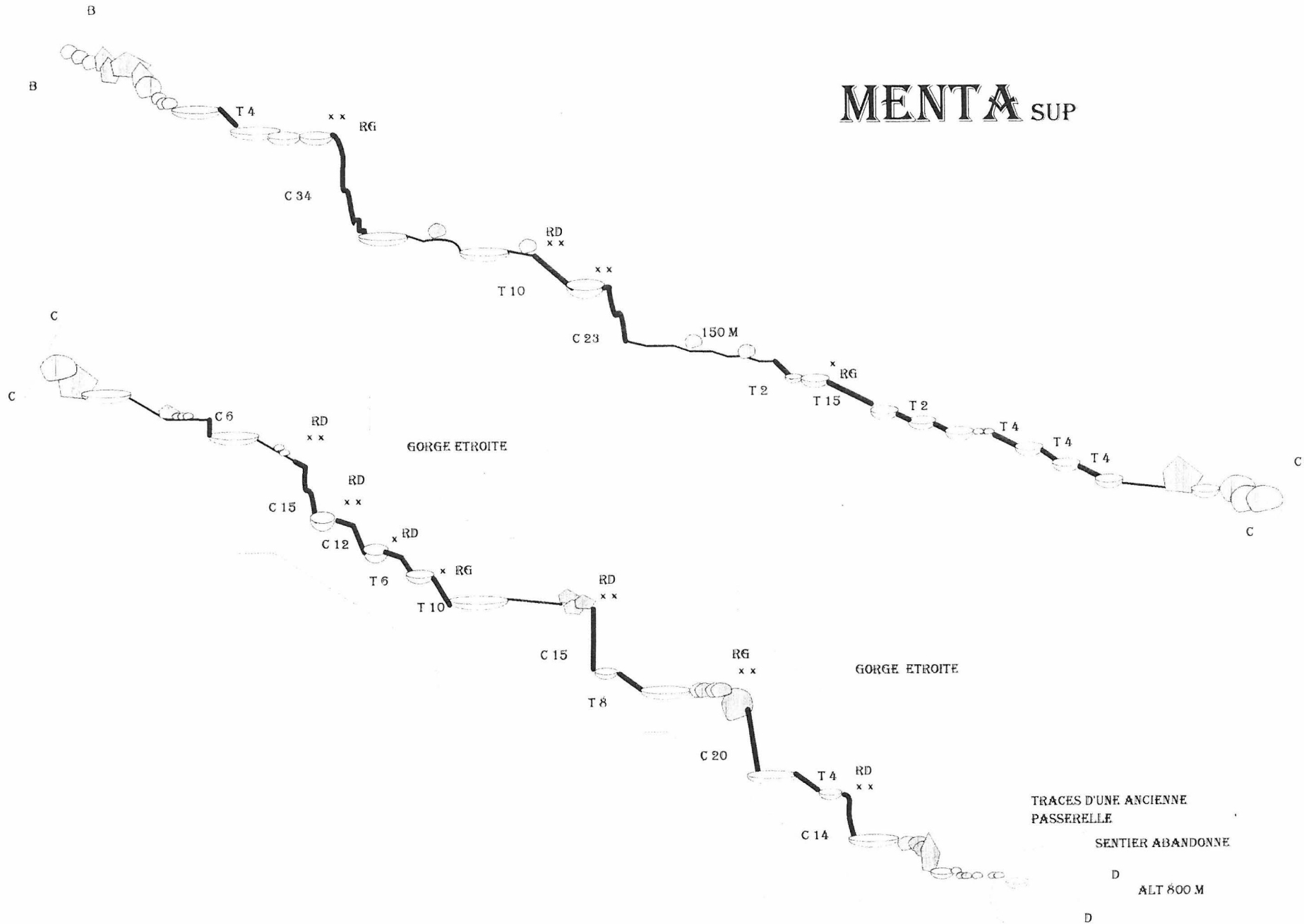
La roche est anguleuse et dénudée par les crues du printemps et les avalanches.

Le parcours est ouvert, il est toujours possible de s'écarter du trajet de l'eau.

Il ne faut pas mésestimer les frottements. Les angles sont aigus, la corde peut être endommagée sur un seul passage.(il faut prévoir le matériel adapté).

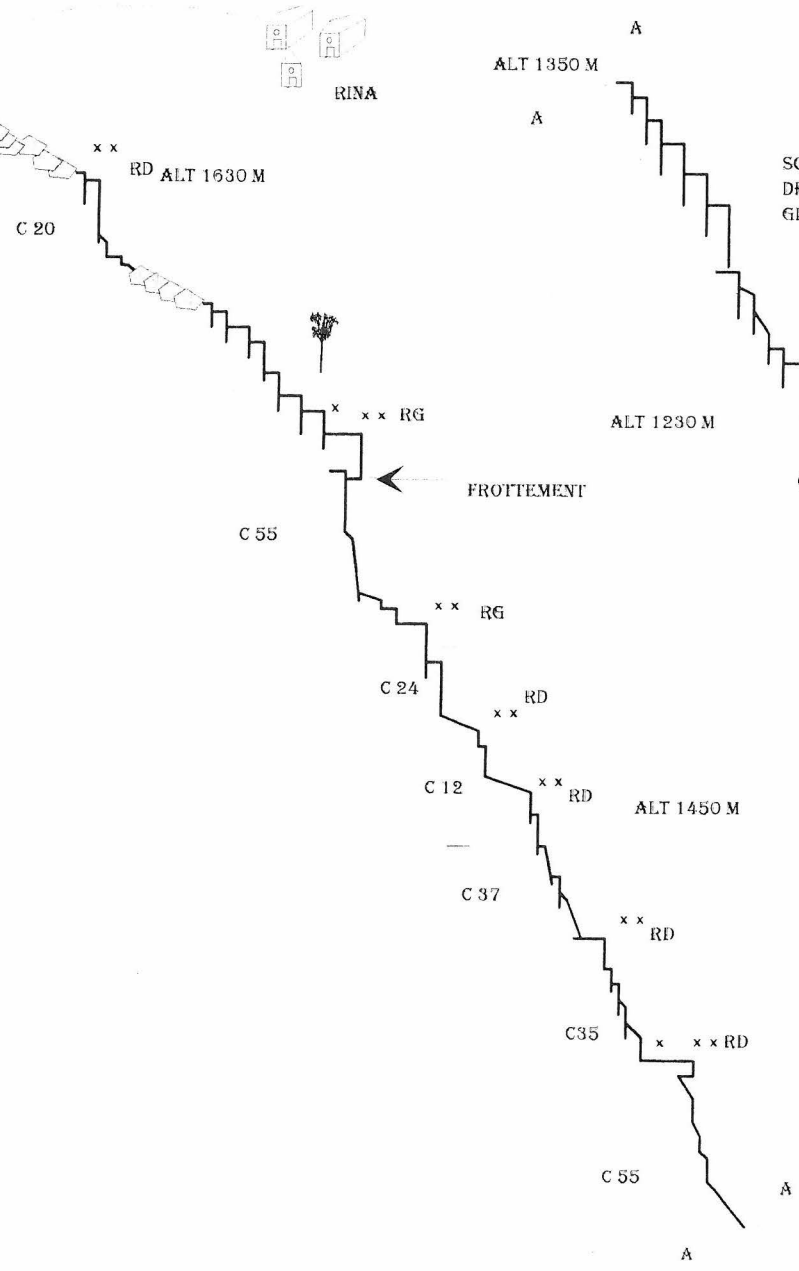
On descend ainsi de 600m, par une succession de grandes verticales.

MENTA SUP





SENTIER
ALT 1690 M



ALT 1350 M

SCALA
DEI
GIGANTI

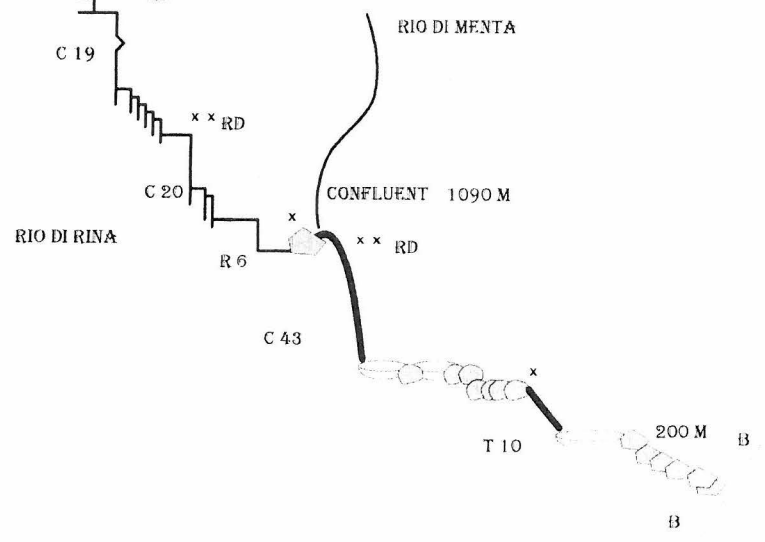
ALT 1230 M

ALT 1450 M

RINA MENTA SUP

DENIVELLE : JUSQU'AU PREMIER SENTIER : 830M
 JUSQU'AU PONT : 1080 M
 JUSQU'À LA SORTIE : 1380M

DISTANCE : JUSQU'AU PREMIER SENTIER : 2500 M ENVIRON
 JUSQU'AU PONT : 4000 M ENVIRON
 JUSQU'À LA SORTIE : 5500 M ENVIRON



NOM: DI MENTÀ INFERIEUR (OGLIANA DI QUARCIA)

Les parcours Di Rina, di Menta sup, et Di Menta inf sont les plus beaux de la région. De l'eau des toboggans, des sauts, des cascades etles marches d'approches correspondantes.....

Vallée:Anza

N°de repérage sur la carte: 8

Commune: Quarata

Date d'ouverture: 08/94

Altitude de départ: 610 m **d'arrivée:** 250 m

Dénivelée: 360m **longueur estimée:** 1500m

Temps de descente: 6h

Accès Amont: Par le pont de Mura (voir description di menta sup)
Marche d'approche: 2h

Accès Aval: Le canyon arrive au village de Quarata
Marche de sortie: 5mn

Plus grande verticale: C35

Descriptif:

Jusqu'au confluent avec le rio Foicia la vallée est ouverte.
Puis la gorge se resserre. Les sauts, les cascades s'enchaînent.

A ce niveau il n'y a que peu d'échappatoire. Le parcours sera joueur qu'avec un niveau moyen. Par endroit la gorge au niveau de l'eau fait un mètre de large

Puis la gorge s'ouvre sur une centaine de mètres. Les cascades sont toujours aussi belles. La cascade de 35 m enchainant sur un toboggan de 10 m est, avec le débit adapté, un pur régal. Par contre elle part dans une diaclase qui doit devenir sordide avec beaucoup d'eau. Elle peut être évitée en rive droite. A ce niveau il est possible de s'échapper en rive droite (passage utilisé en nocturne le premier jour de l'ouverture.)

Puis la gorge se resserre au niveau d'une cascade de 20 m arrivant dans une superbe vasque. Un arbre en rive gauche permet de se poser sur une vire déversante. Le ruisseau coule dans un surcreusement quelques mètres en dessous. Suivre cette vire. Un arbre permet de descendre au niveau du déversoir de la cascade de 25 encaissée dans une diaclase de un mètre de large.

A ce niveau penduler sur la rive gauche pour atteindre les amarrages hors crues situés à cinq mètres environ.

Ce passage est acrobatique et les amarrages peu satisfaisants (la roche éclate) Il faut prévoir de rééquiper...

Le passage de la cascade suivante se fait par un trou dans le sol. Impraticable par gros débit. Il faut alors passer au dessus (C 15 à équiper)

Les trois cascades finales peuvent être évitée en longeant le tuyau de captage. Mais ce serait dommage. La cascade finale est le terrain de jeu des gamins du village.

NOM: DELLE ROVINE ET OGLIANA DI POZZOLO

Vallée: Ossola

N°de repérage sur la carte: 1

Commune: Beura

Date d'ouverture: partie aval 15/08/94, partie amont 08/95

Altitude de départ: 775 m **d'arrivée:** 280 m

Dénivelée: 550 m **longueur estimée:** 4500 m

Temps de descente: 6 à 8 h

Accès Amont: Dans le village de Beura prendre le sentier en direction de Bisogio, Solia.
A Solia prendre le chemin qui part sur la droite. Passer une source captée. 50 m après la source un chemin « bruto » descend sur une épaule jusqu'au canyon; on accède par là, à mi parcours du canyon. 100 m en amont de la croix.

Sinon continuer le sentier jusqu'au niveau d'un affluent (RD) bien marqué. Il faut descendre cet affluent. Quelques passages délicats nécessitent l'utilisation d'une corde (rappel sur les arbres)

Marche d'approche: 2h jusqu'à accès par Solia, 3h jusqu'en haut.

Accès Aval: à la sortie du canyon suivre la rivière sur 100 m jusqu'au village de Beura.

Marche de sortie: 5 mn

Plus grande verticale: partie haute C30, partie basse C 23

Descriptif:

C'est un des plus beaux parcours de la région.

La gorge est encaissée, l'eau est toujours présente.

C'est un superbe enchaînement de cascades, sauts et toboggans.

Même s'il existe des échappatoires (en escalade) la partie en aval de l'ancien barrage est étroite et engagée. Les marmites peuvent créer des mouvements d'eau délicats voire dangereux avec des débits importants.

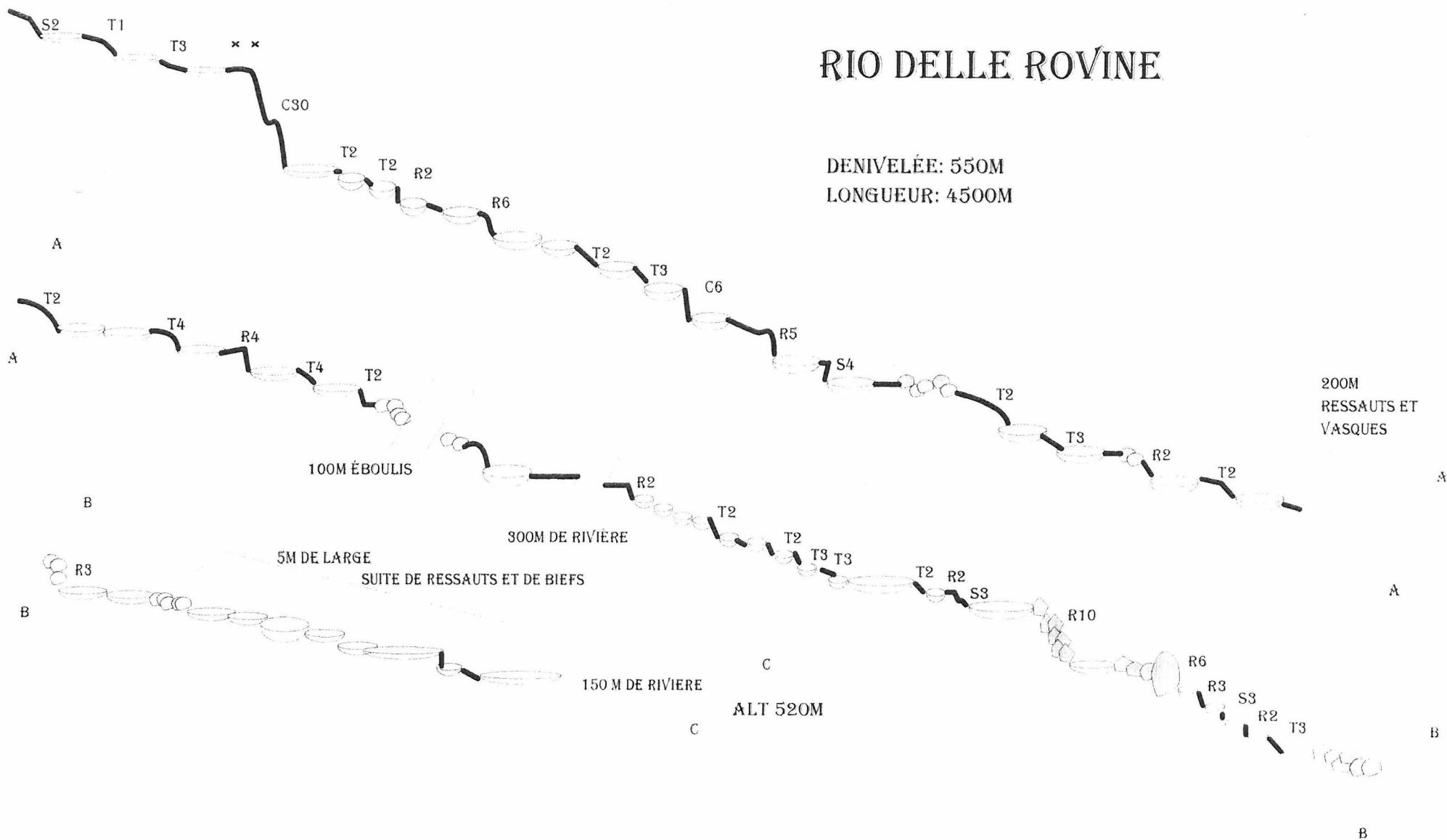
Au niveau de la zone «taguée»(???) un sentier permet de quitter le canyon en rive gauche. Mais ce serait dommage, les toboggans et les étroits de la fin sont un pur plaisir.

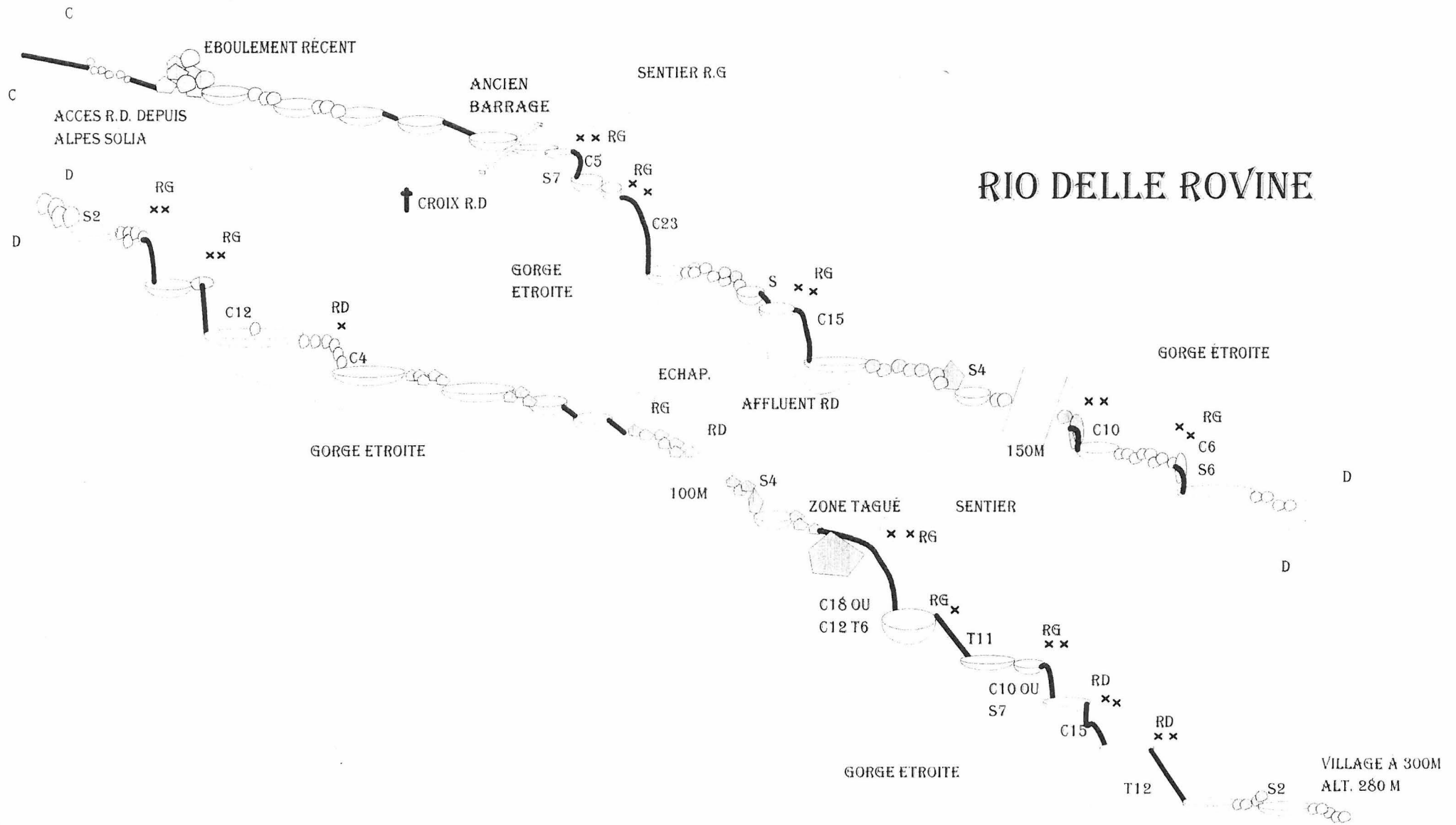
Nous indiquons un accès par Alpe Solia en rive droite, mais il est possible d'accéder à l'ancien barrage (à mi parcours) par un sentier rive gauche qui rejoint la vallée par Alpe Farzone.

ALT 775M

RIO DELLE ROVINE

DENIVELÉE: 550M
LONGUEUR: 4500M





NOM: EL TEU

Vallée: Ossola

N°de repérage sur la carte: 3

Commune: Premossello

Date d'ouverture: 31/07/95

Altitude de départ: 900 m **d'arrivée:** 230 m

Denivelée: 670 m **longueur estimée:** 3500 m

Temps de descente: 4 h

Accès Amont: Navette de voiture conseillée.

De Premossello prendre la route qui monte à Colloro puis à la chapelle de l'Alpe Lut. Suivre la piste en direction d'Alpe la piana. Aux première maisons se garer (sans gêner le passage) puis suivre à flanc de montagne sur 200 m et on arrive en haut de la première cascade.

Marche d'approche: 10 mn

Accès Aval: Se garer au niveau d'un entrepôt près de la nationale là ou elle franchit le Rio del Teu. On voit la dernière cascade du parking.

Marche de sortie: 0

Plus grande verticale: C 28

Descriptif:

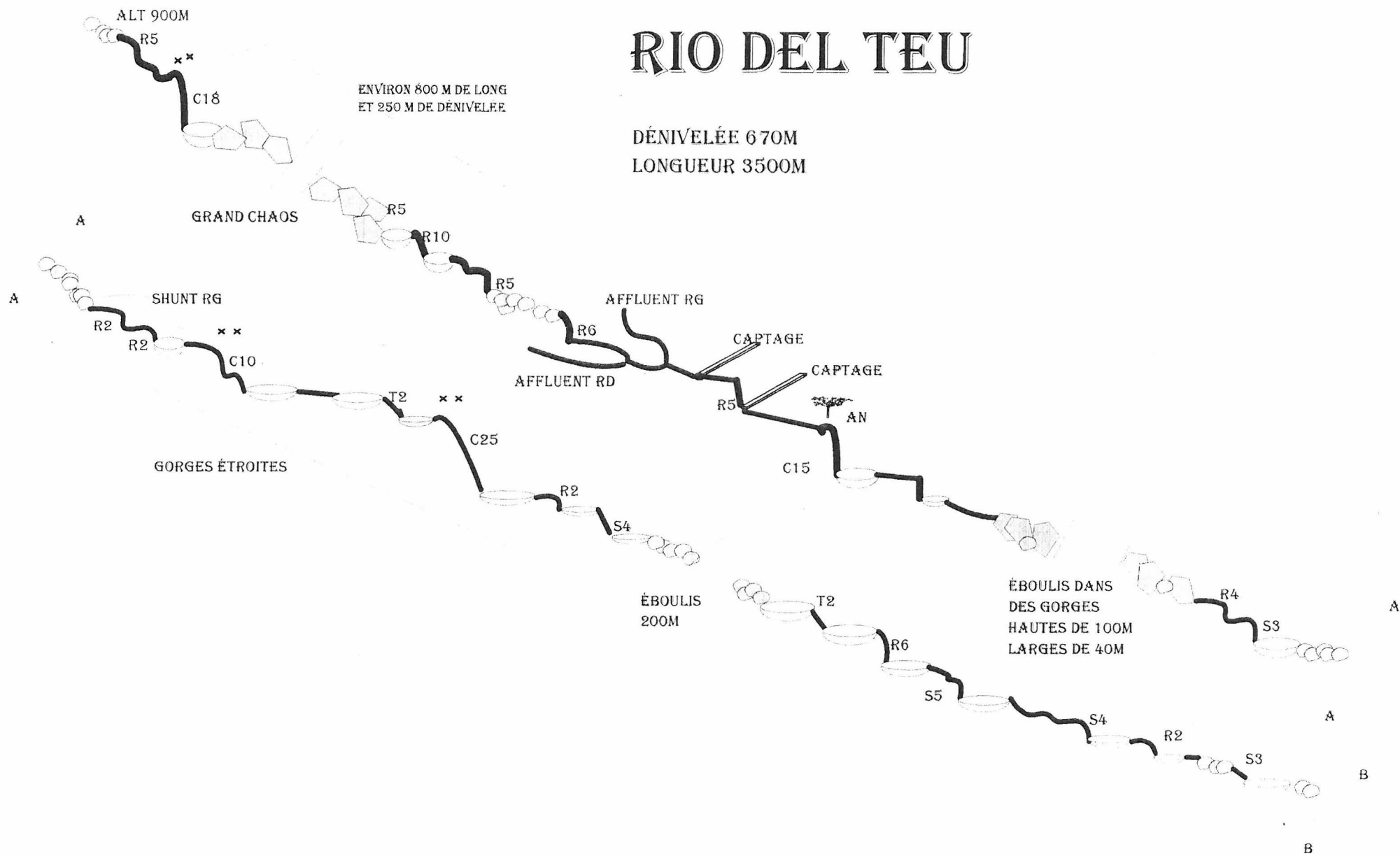
La première partie jusqu'au captage est peu intéressante. Il est peut être possible de trouver un accès à ce niveau là.

La suite du canyon est superbe, les toboggans, sauts, cascades s'enchaînent.

La partie finale est assez engagée.

RIO DEL TEU

DÉNIVELÉE 670M
LONGUEUR 3500M





RIO DEL TEU

NOM:MONDELLI

Vallée:Anza

N°de repérage sur la carte: 3

Commune:Mondelli

Date d'ouverture:10/08/96

Altitude de départ:1280 m **d'arrivée:**1130 m

Dénivelée:150 m **longueur estimée:**400 m

Temps de descente:3 h suivant le niveau d'eau

Accès Amont: Dans le village de Mondelli prendre le sentier balisé en direction de Alpe cortevechio, la Preia. Puis prendre le sentier de gauche en direction la Preia. Le sentier franchit le canyon sur une passerelle.

Marche d'approche:1/2 h

Accès Aval: Dans le village de Mondelli prendre le sentier en direction de Stabioli . Il franchit le canyon sur un pont.

Marche de sortie:5 mn

Plus grande verticale: C 34

Descriptif:

Le parcours décrit ne représente que la première partie du canyon. Nous n'avons pu le terminer en 96. Nous souhaitons équiper la fin de ce superbe canyon en Août 97.

La gorge est peut profonde de quelques mètres à une dizaine . Il est possible de suivre le canyon sur le bord.

Ce canyon est un joyau aquatique . Les toboggans, les cascades, les sauts s'enchaînent sans interruptions.

Mais pour apprécier il faut que le débit soit raisonnable, que l'équipe évalue bien les mouvements d'eau et connaissent les techniques appropriées.

Attention les marmites peuvent rapidement se transformer en redoutable piège.

Il est possible de laisser des équiéiers sur le bord en sécurité.

Attention , il est important de reconnaître la dernière marmite équipée (après le pont) et suivant le débit installer une main courante en travers du courant, pour éviter le grand saut dans la cascade de trente mètres qui suit.

La suite sera équipée en Août 97.

VERS MONDELLI

PASSERELLE SUPERIEURE
ALT 1280 M

C 12 ?

AFFLUENT
R.G

C 34
COSE 40
POLE SAPELLE 6.106

C 8, T 5, S 5

C 30

C 10
OUS 4

CASCADE VRILLEE
C 14

T 10

C 15

T 12

T 6 S 2

C 13
T 5

T 6
T 6

T 3

PASSERELLE
INFERIEURE
ALT. 1151 M

T 10

C 5

C 30 ?

VERS MONDELLI

DANGER
M C DE PROTECTION
CONSEILLEE

RIO MONDELLI

1 ERE PARTIE

DENIVELÉE 150M

LONGUEUR 400 M

NOM:DI PRATA

Vallée:Ossola

N°de repérage sur la carte:5

Commune:Prata

Date d'ouverture: 08/08/95

Altitude de départ: 600 m **d'arrivée:** 240 m

Dénivelée: 360 m **longueur estimée:** 1500 m

Temps de descente: 4 h

Accès Amont: Une petite route goudronnée part dans le village de Prata en direction de la montagne. Celle ci devient vite un chemin de terre praticable uniquement en 4X4. A la fin du chemin, suivre un sentier à flanc en direction de la gorge. A chaque bifurcation prendre à gauche. On se rapproche progressivement de la gorge et sur la fin on descend par un étroit chemin taillé dans le rocher jusqu'à la première cascade.

Marche d'approche:3/4 h

Accès Aval: Les cascades terminales se voient de la route.

Marche de sortie: 5mn

Plus grande verticale: C35

Descriptif:

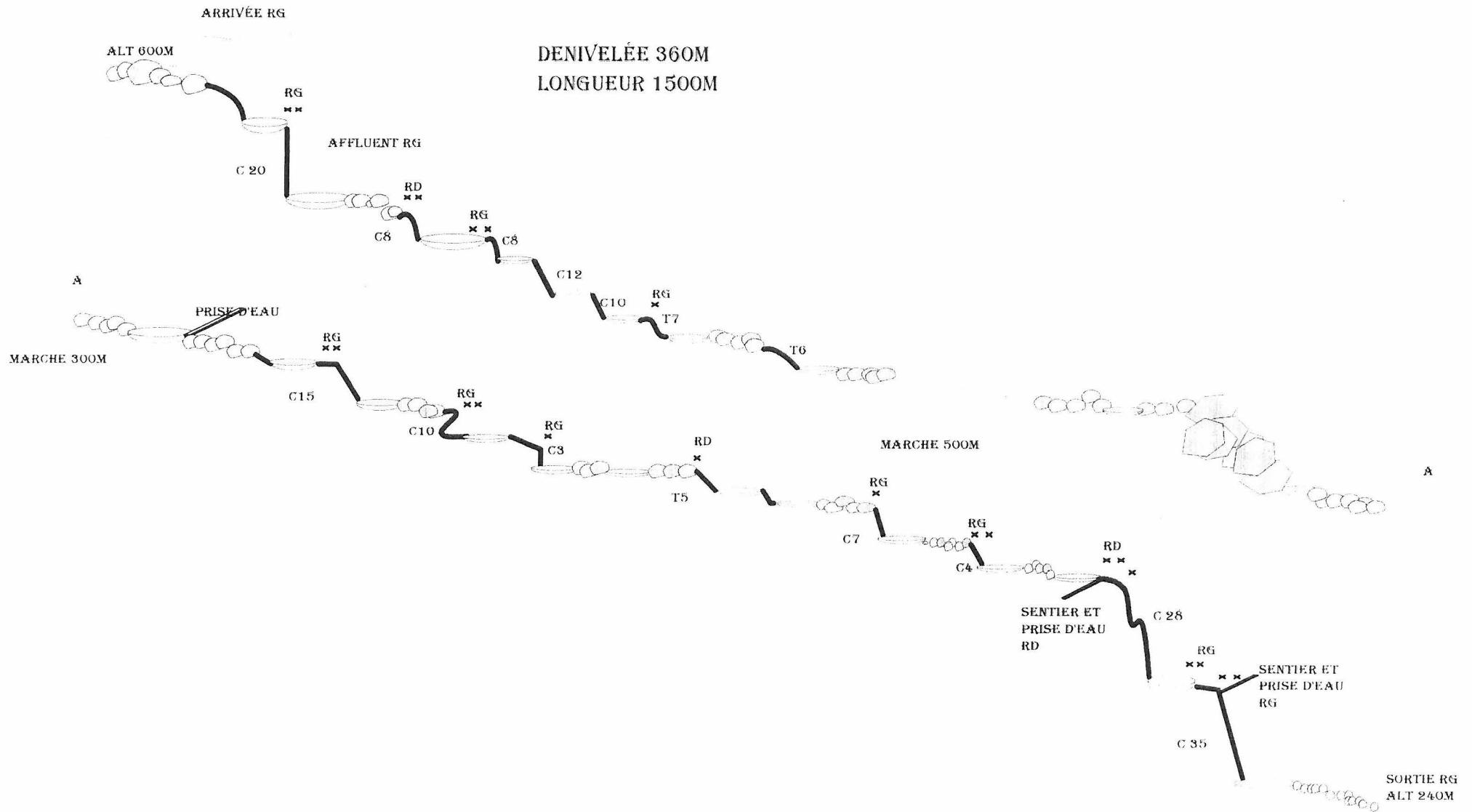
Le canyon comporte trois parties.

Une série de belles cascades dans une gorge large. Puis une marche de 800 m environ dans des blocs.

La partie finale est une succession de belles cascades allant en croissant.

Les amarrages de la C28 sont en RD en contrebas derrière un bloc, ceux de la C35 sont en RG hors crue.

RIO DI PRATA



NOM: VAL BIANCA

Vallée: Anza

N°de repérage sur la carte: 11

Commune: Calasca Castiglione

Date d'ouverture: 08/95

Altitude de départ: 680 m **d'arrivée:** 500 m

Dénivelée: 180 m **longueur estimée:** 300 m

Temps de descente: 2h

Accès Amont: prendre la route de Calasca puis celle de Barzonna.
La route franchit le canyon.

Marche d'approche: 0

Accès Aval: Les cascades finales arrivent au niveau de la route 549

Marche de sortie: 0

Plus grande verticale: C 41

Descriptif:

Ce canyon est superbe , il y a souvent de l'eau , et on peut moduler à volonté sa descente.

En effet suivant l'objectif de la journée, on peut le faire en totalité ou le fractionner à sa guise suivant le niveau des pratiquants. Un sentier suit le canyon et on peut le rejoindre pratiquement à chaque cascades.

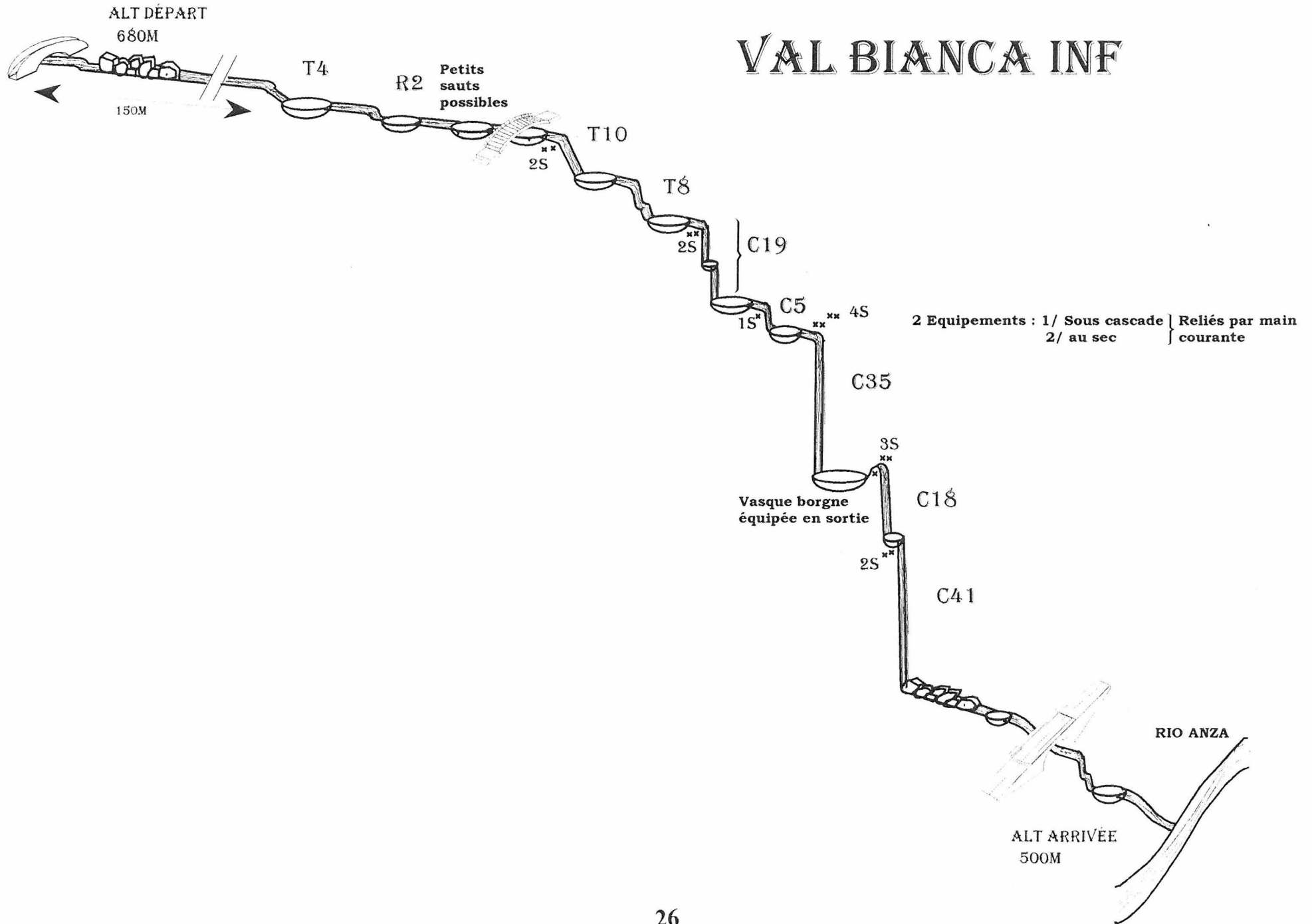
La première partie jusqu'au sommet de la C19 est une succession de beaux toboggans ou de sauts au choix. Suivant le débit, la C19 peut être un peu technique: la vasque suspendue (à la moitié) peut se transformer en lessiveuse.(pour les petits gabarits)

Les trois cascades terminales changent complètement l'ambiance du canyon. Le vide devient présent.

Il faut se méfier de la vasque borgne qui sépare la cascade de 35 et celle de 18. Cette vasque est percée, quand le débit est faible l'eau ne déborde pas .Le premier devra donc sortir de la vasque en escalade.

Une main courante permet de sortir de la vasque, il faut vérifier qu'elle est en place.

VAL BIANCA INF



NOM: TIGNAGA

Vallée: Anza

N°de repérage sur la carte: 6

Commune: Ceppo Morelli

Date d'ouverture: 08/95

Altitude de départ: 1150 m **d'arrivée:** 750 m

Dénivelée: 400 m **longueur estimée:** 1200 m

Temps de descente: 5 h

Accès Amont: Se garer dans Ceppo Morelli près de l'Anza, au niveau du pont de la conduite forcée. Passer le pont sur l'Anza et prendre à gauche le sentier de Piana di ceppo morelli. Passer ce hameau et continuer le sentier jusqu'au pont qui franchit le canyon.

Marche d'approche: 1h

Accès Aval: Suivre le canyon qui rejoint le sentier de montée.

Marche de sortie: 5mn

Plus grande verticale: C 30

Descriptif:

C'est un superbe parcours, aquatique et technique Un enchaînement de belles cascades, de sauts et toboggans, visible de la route de Ceppo Morelli.

Attention.

Il faut surveiller au niveau de la troisième cascade de 20 m. Un exutoire de vanne hydraulique situé 100 m au dessus du canyon peut lâcher de l'eau.

Les deux jours de la première, la vanne a fonctionné. Ces jours là c'est un débit de 100 l/s qui est venu se rajouter à celui du canyon. Mais en l'état actuel des connaissances il ne faut pas tirer de conclusions hâtives sur le fonctionnement de cette vanne (horaire, débit)

L'endroit ou la vanne se déverse est repérable sur la carte et est visible du sentier d'accès.

C'est une grande falaise de 100m de haut et 30 m de large sur laquelle la végétation est pelée.

La suite du canyon est toujours équipé pour prévoir un éventuel lâcher d'eau. Il y a l'équipement normal et un équipement hors crues. Au niveau de la vanne il est possible de sortir du canyon en rive droite.

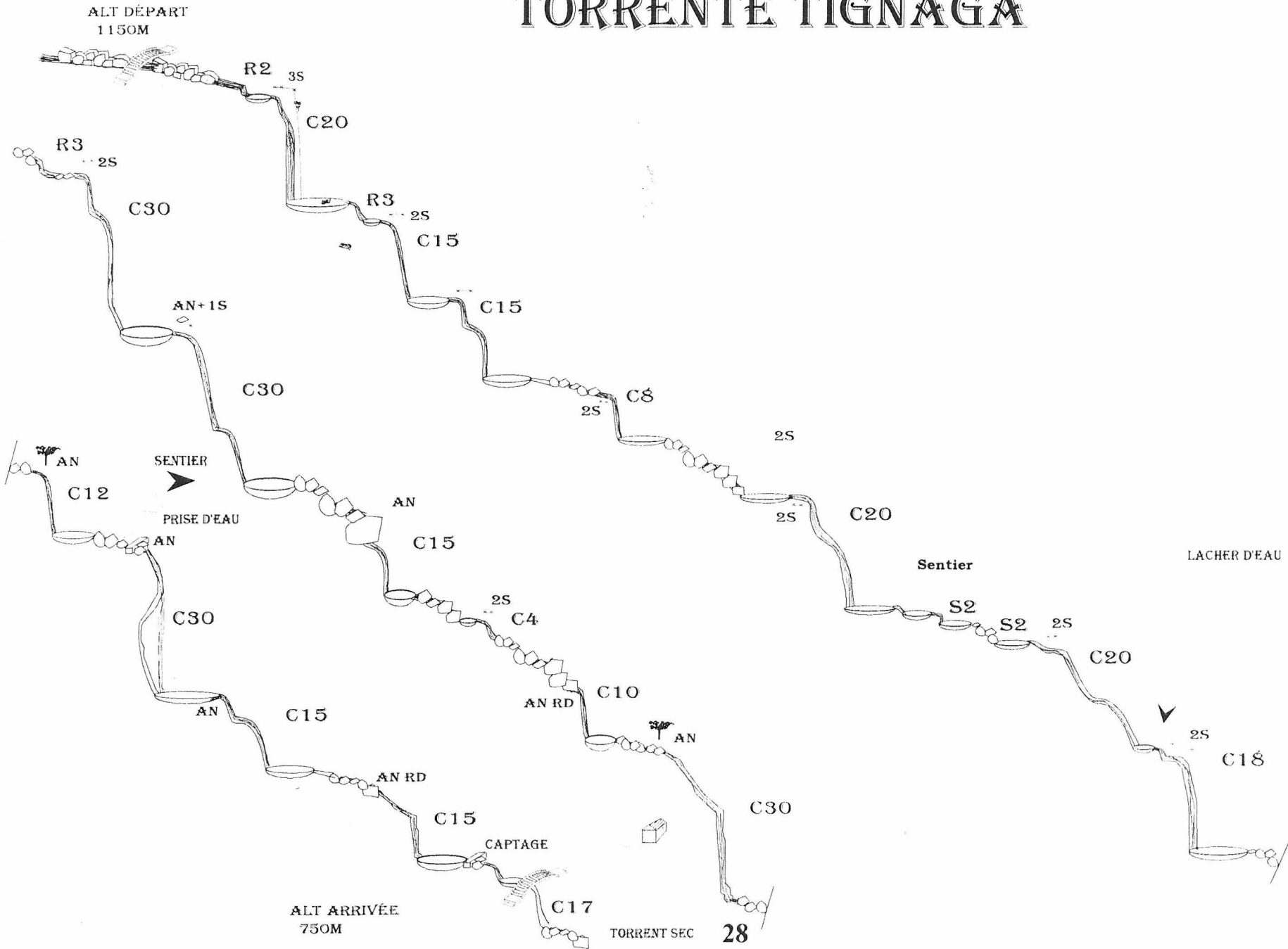
Il est toujours possible dans la partie basse de se mettre à l'abri et de sortir du canyon en escalade facile.

Seule la cascade vrillée de 30 m (AN sur un arbre) pose des problèmes en cas de fort débit.

Il est possible au niveau de l'arbre de passer derrière une arête et de descendre à l'abri.

Dans la partie finale il est possible de sortir du canyon au niveau d'un captage.

TORRENTE TIGNAGA



NOM:ROZENZA

Vallée:Anza

N°de repérage sur la carte:16

Commune:Bannio Anzino

Date d'ouverture:30/07/96

Altitude de départ: 1180 m **d'arrivée:** 750 m

Denivelée:430 m **longueur estimée:** 1600m

Temps de descente: 5,6 h

Accès Amont: Du village de Bannio prendre la route qui suit la vallée en direction de Alpe Val Piana, passer ce hameau puis se garer après le pont qui franchit le Rio Ollochchia. Au niveau du pont prendre le sentier qui descend la vallée. Il franchit le Rosenza sur un petit pont. 100 m après prendre au niveau d'une maison isolée le sentier qui mène au hameau de Rondirengo.

Passer ce hameau puis les maisons de Alpe di fuori et Alpe Cresta. Continuer le sentier à flanc de la vallée du Rozesa. On atteint un captage de source. A ce niveau on voit les cascades en contre bas. Continuer jusqu'au moment où le sentier franchit un affluent rive droite. Ce talweg formé de gros blocs permet de rejoindre le canyon au niveau de grands toboggans.

Marche d'approche: 1h 30 mn

Accès Aval: Après la dernière cascade suivre le lit du ruisseau sur 100 m jusqu'au pont.

Marche de sortie:5mn

Plus grande verticale:C 30, T30

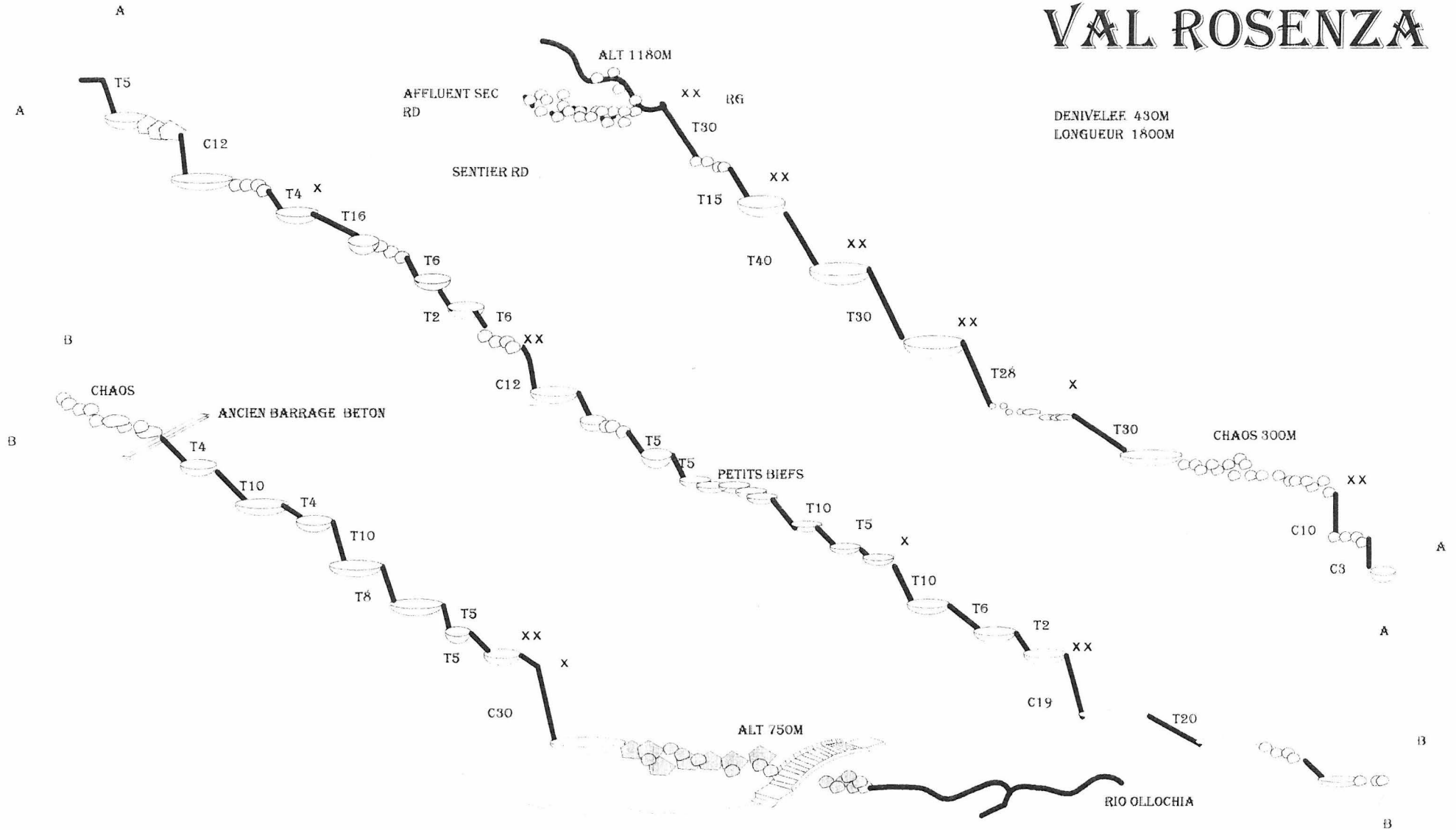
Descriptif:

Le canyon est un enchaînement de grand toboggans et de cascades. Suivant le débit et l'aisance des équipiers il est possible de passer beaucoup de toboggans et de ressauts « en libre ».

L'équipement de la cascade terminale en rive droite est hors crue, décalé de quelques mètres.

VAL ROSENZA

DENIVELEE 430M
LONGUEUR 1800M



NOM:DEL PONTE

Vallée:Ossola

N°de repérage sur la carte:20

Commune:Premossello

Date d'ouverture:30 juillet 96

Altitude de départ: 620 m **d'arrivée:** 250m

Denivelée:370 m **longueur estimée:**1000m

Temps de descente:5 h

Accès Amont: De Premossello prendre la route de Colloro .
Dans Colloro prendre la petite route qui mène à Alpe Lut.
La route franchit le canyon au niveau d'un petit pont et de grands
mur brise crue. A ce niveau le canyon est souvent sec.

Navette conseillée.

Il est possible d'accéder à mi parcours par la piste de Colloro à I
Ronchi

Marche d'approche:0

Accès Aval: le canyon arrive dans le village de Premossello

Marche de sortie: 0

Plus grande verticale:C 26

Descriptif:

Nous avons dédaigné ce canyon en 94 car il semblait sec.

En fait l'eau y est présente mais elle est capricieuse.

Elle disparaît par endroit dans les blocs ou dans des captages mais
elle revient au moment ou on ne l'attend plus.

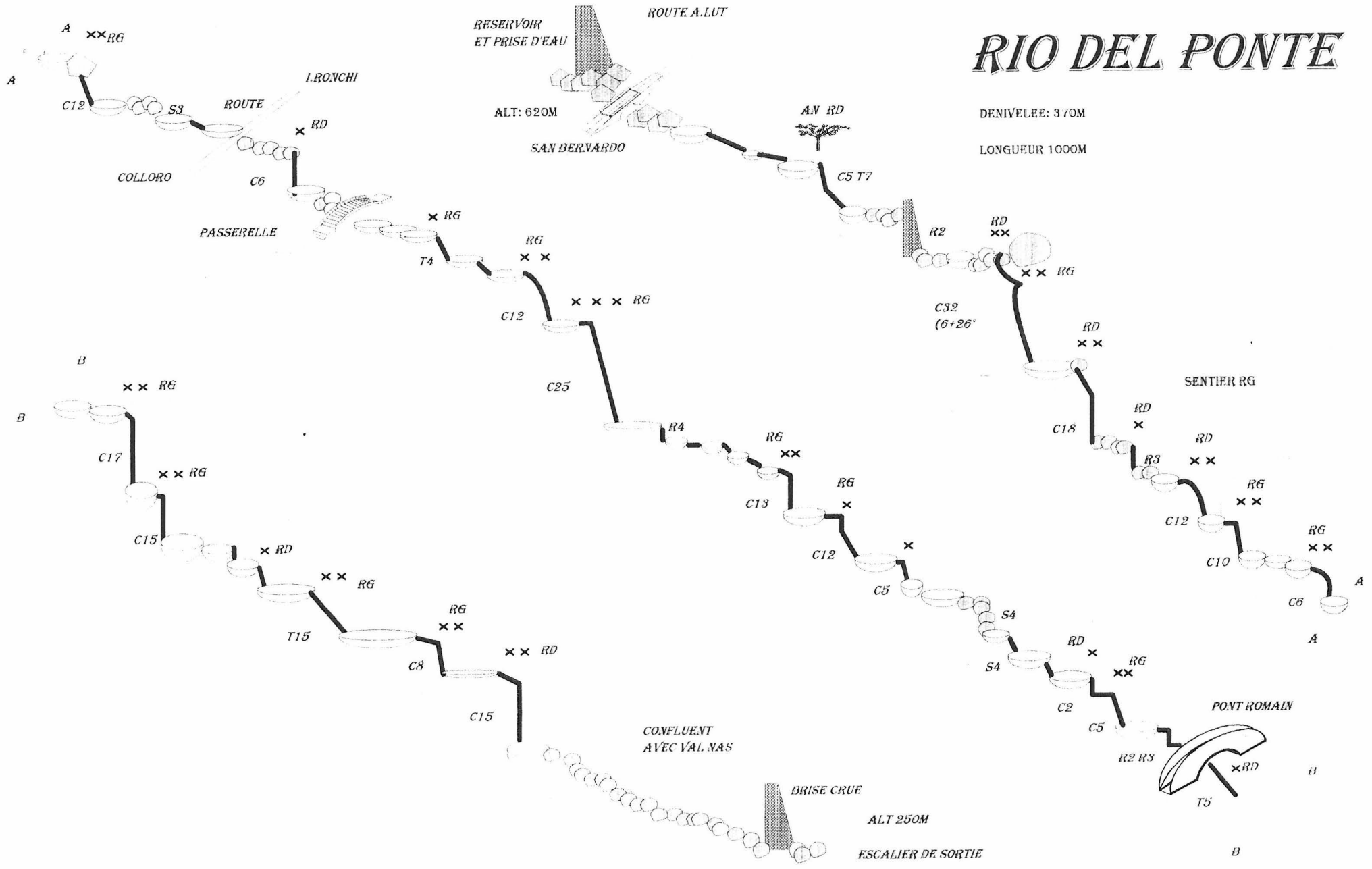
La descente est variée .

La gorge encaissée au début avec de grandes verticales, s'élargit au
niveau de la piste de I Ronchi puis se resserre jusqu'au final sous le
pont qui est splendide.

En Août nous avons trouvé un débit d'eau très faible dans ce canyon.

. La gorge est ouverte, les échappatoires nombreux.

Attention: à l'arrivée il y a une micro centrale électrique. Il
semblerait qu'elle capte l'eau du canyon en amont de notre départ.
Se méfier des manoeuvres de vannes.



NOM: DRESIO

Vallée: Ossola

N° de repérage sur la carte: 18

Commune: Dresio

Date d'ouverture: 08/95

Altitude de départ: 500 m **d'arrivée:** 230 m

Dénivelée: 270 m **longueur estimée:** 750 m

Temps de descente: 2h30m

Accès Amont:

Dans le village de Dresio prendre la petite route goudronnée qui monte en rive gauche du canyon jusqu'à une chapelle. (trois épingles)

Passer la chapelle se garer 100 m après au niveau d'un hameau.

Prendre le sentier qui part au dessus des maisons. Il franchit le canyon.

Navette conseillée.

Marche d'approche: 20mn

Accès Aval: Arrivée dans le village de Dresio

Marche de sortie: 0

Plus grande verticale: C 25

Descriptif:

Joli parcours à faire après midi pour l'ensoleillement.

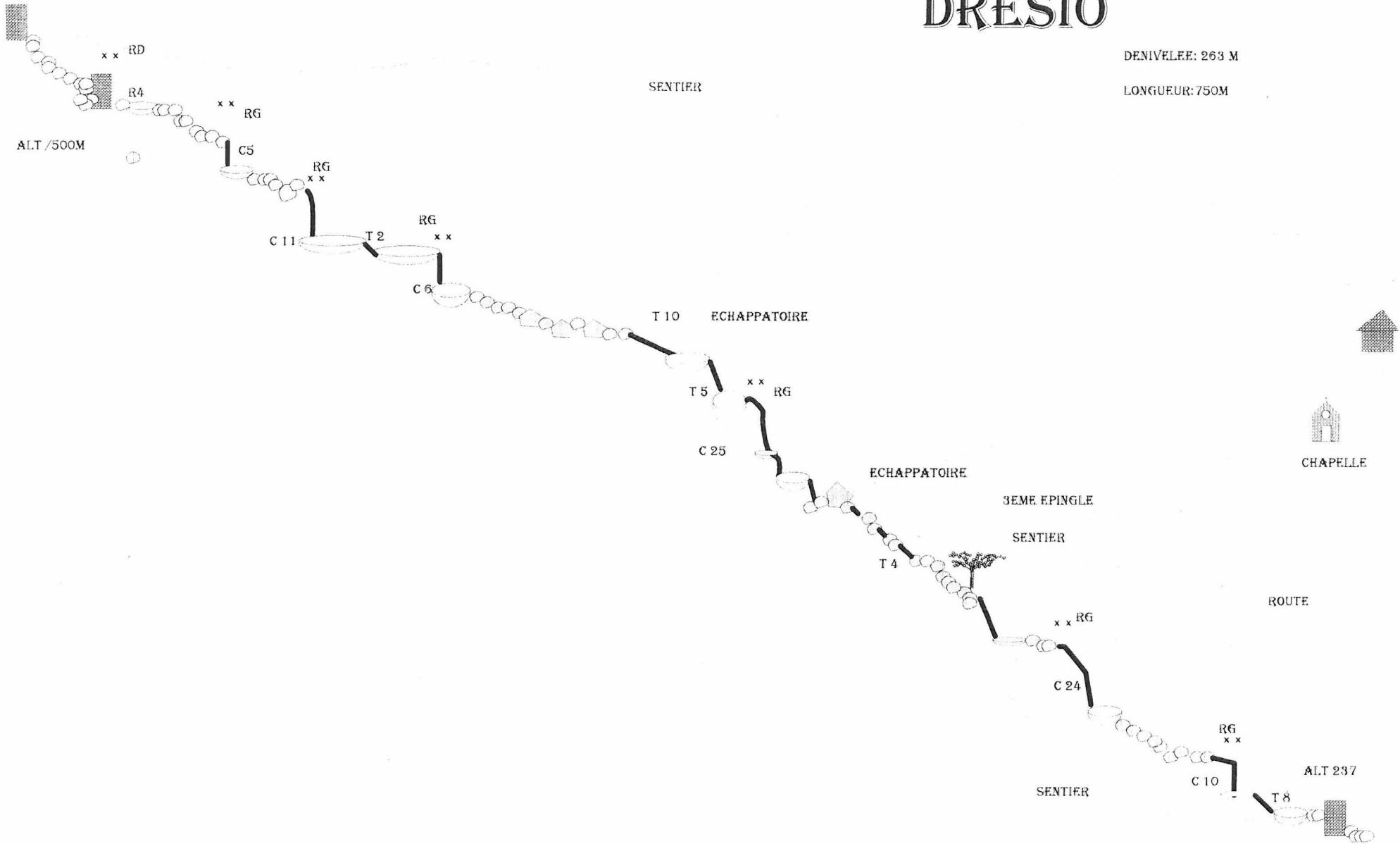
Le haut et le bas de la C 25 peuvent être techniques par gros débit.

En bas de la C25 on peut, en marchant à flanc sur un sentier « bruto », rejoindre la troisième épingle.

DRESIO

DENIVELEE: 263 M

LONGUEUR: 750M



NOM: MARIGAL

Vallée: Anza

N°de repérage sur la carte: 12

Commune: Cantinello

Date d'ouverture: 09/08/96

Altitude de départ: 1360 m **d'arrivée:** 900 m

Dénivelée: 460 m **longueur estimée:** 1000 m

Temps de descente: 5 h

Accès Amont: Dans le village de Canfinello prendre le sentier qui passe à Alpe col, franchir ce hameau et continuer jusqu'au hameau en ruine avec une chapelle La Loccia de là partir à flanc au niveau de la courbe 1500m et rejoindre le canyon par un petit affluent de sa rive droite .

Marche d'approche: 1h 30

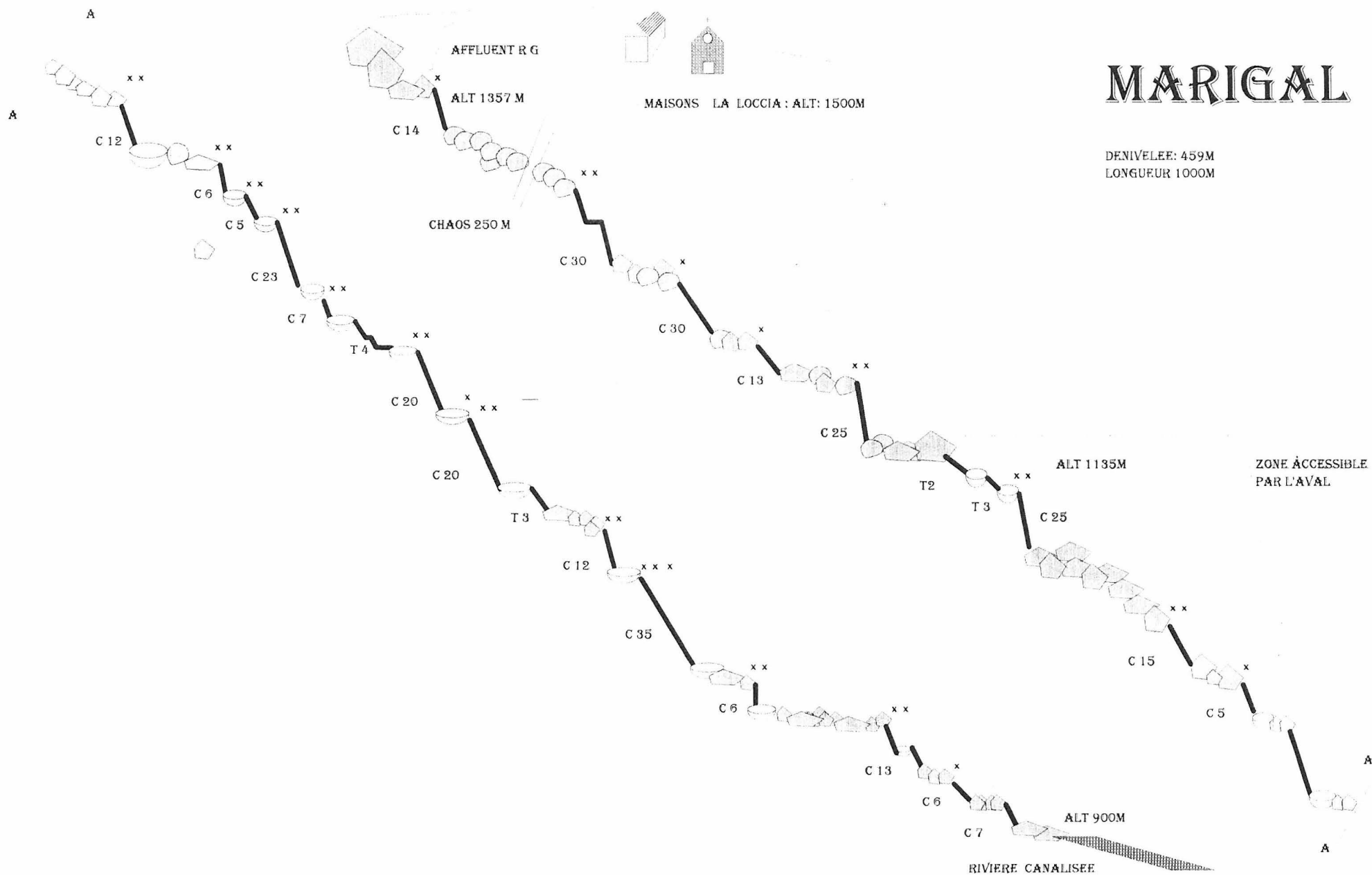
Accès Aval: suivre le canyon jusqu'à la partie canalisée et rejoindre la piste.

Marche de sortie: 1/2 h

Plus grande verticale: C 35

Descriptif:

La première partie est décevante. En 96, jusqu'à la cinquième cascade (celle de 25 m), la gorge est encombrée de blocs et de troncs, dus certainement aux avalanches du printemps. La progression est laborieuse. Par contre à partir de la cascade de 25 m, l'eau devient présente, le canyon reprend vie et la deuxième partie est très agréable et soutenue enchaînant cascades et toboggans. Il est certainement possible de shunter une partie de la marche d'approche et de la descente encombrée, en cherchant un accès sous les barres rocheuses par l'aval vers la cote 1200 m.



MARIGAL

DENIVELEE: 459M
LONGUEUR 1000M

ZONE ACCESSIBLE
PAR L'AVAL

NOM: VAL SEGNARA

Vallée: Anza

N°de repérage sur la carte: 10

Commune: Molini

Date d'ouverture: 08/94

Altitude de départ: 550 m **d'arrivée:** 400 m

Dénivelée: 150 **longueur estimée:** 300 m

Temps de descente: 2 h

Accès Amont: A la sortie de Molini en direction de Ponté Grandé, prendre la petite route qui franchit l'Anza et passe en rive droite. Au bout d'un kilomètre elle franchit le canyon sur un pont.

Marche d'approche: 0

Accès Aval: A la sortie remonter jusqu'au niveau du canal puis le suivre vers l'amont. Après une chapelle il rejoint la petite route. Une navette est possible.

Marche de sortie: 15 mn

Plus grande verticale: C 40

Descriptif:

Ce parcours est la partie basse d'un grand vallon.

Le débit du ruisseau peut être important.

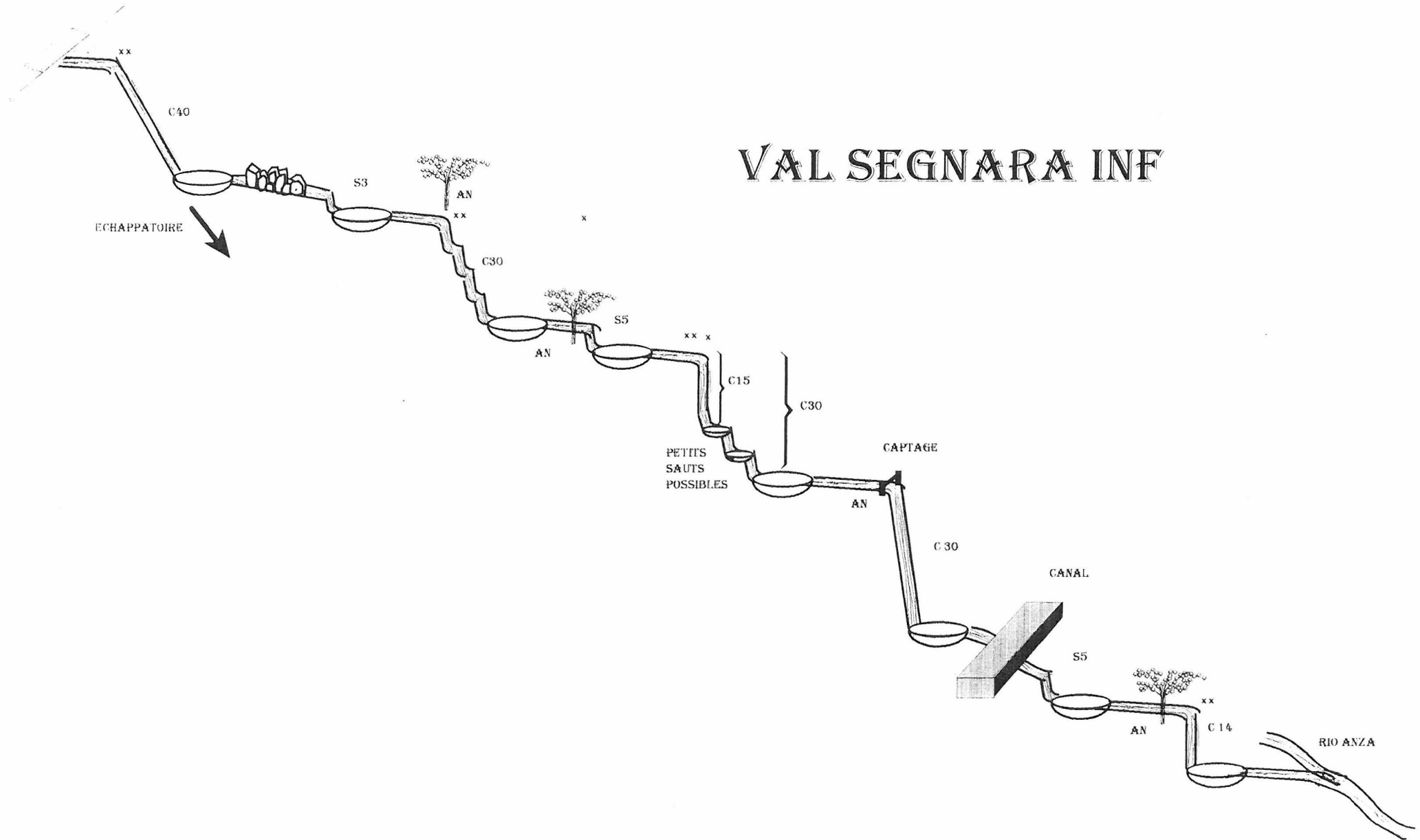
La gorge n'est jamais étroite.

Il est souvent possible de quitter le lit du ruisseau.

Bien que court, ce parcours est intéressant.

Il est visible en partie du village de Molini.

VAL SEGNARA INF



NOM: CROTO (OU TORRENTE ROSSO)

Vallée: Anza

N°de repérage sur la carte: 7

Commune: San Carlo

Date d'ouverture: 08/95

Altitude de départ: 870 m **d'arrivée:** 680 m

Dénivelée: 190 m **longueur estimée:** 400 m

Temps de descente: 2h

Accès Amont: Dans le village de Pianezza prendre le sentier qui mène à la Madonna del ronco. Passer la chapelle, après un petit hameau suivre à flanc et rejoindre le canyon.

Marche d'approche: 3/4 h

Accès Aval: La route franchit le canyon après la dernière cascade.

Marche de sortie: 5mn

Plus grande verticale: C 35

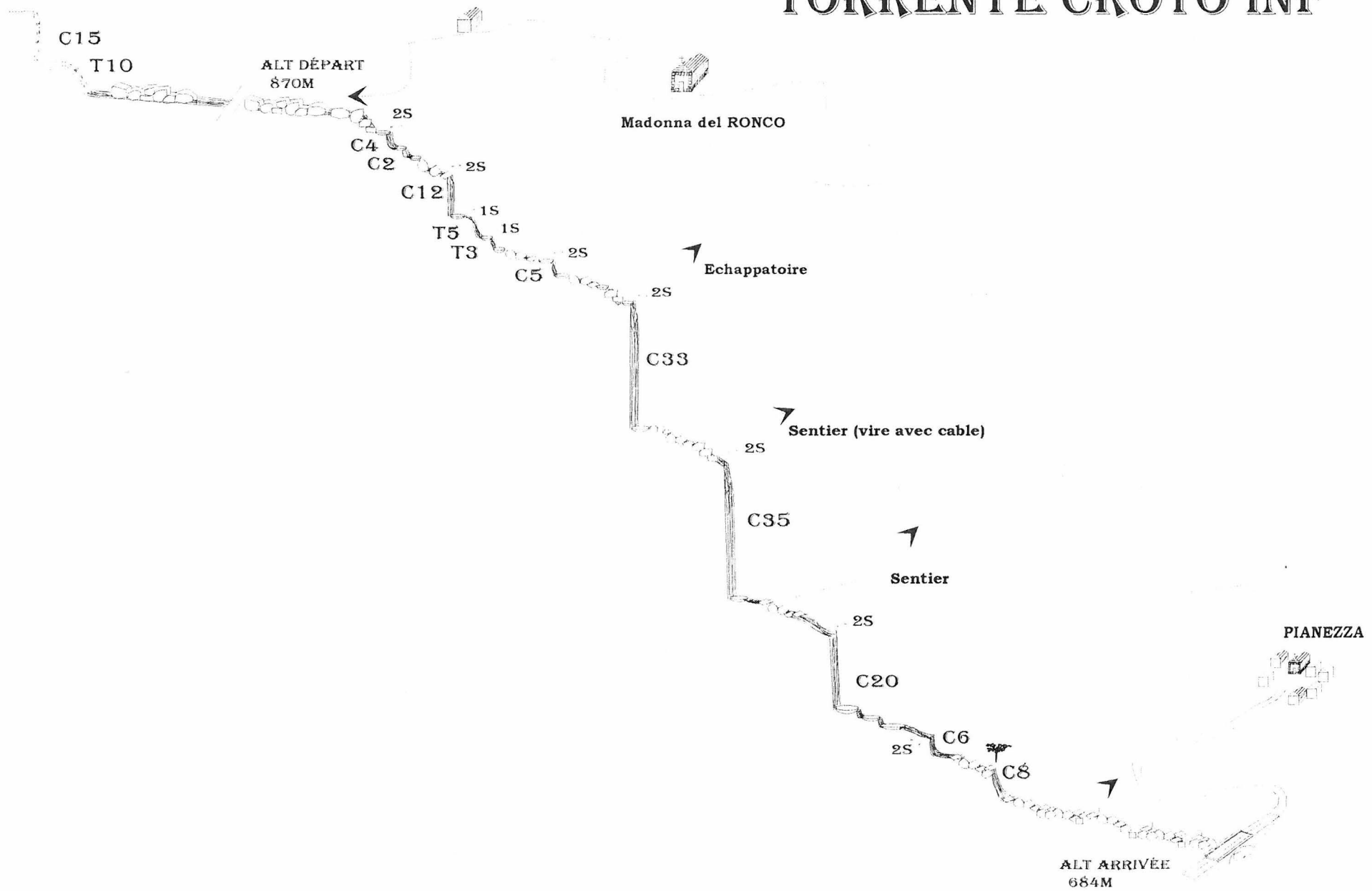
Descriptif:

La couleur ocre du lit du ruisseau est due à la proximité d'une ancienne mine d'or.

Il y a plusieurs sentiers qui coupent le canyon.

Au départ il est possible de faire deux cascades supplémentaires en remontant le ruisseau par les berges.

TORRENTE CROTO INF



NOM: VARIOLA

Vallée: Bogna

N°de repérage sur la carte: 4

Commune: Bognanco

Date d'ouverture: 28/07/94

Altitude de départ: 750 m **d'arrivée:** 500 m

Denivelée: 250 m **longueur estimée:** 500m

Temps de descente: 2,3h

Accès Amont: Se garer à Bognanco di Fonti sur un parking avant le pont. Le sentier démarre à droite juste après le pont. Le sentier coupe un petit ruisseau en gorge puis abouti à un hameau.

Traverser celui . Le sentier suit alors la rive droite du canyon en falaise. Descendre jusqu'à un petit pont qui enjambe le canyon.

Marche d'approche: 3/4 d'h

Accès Aval: La route de Domodossola à Bognanco franchi le canyon environ 2 km avant Bognanco di fontì. Laisser une voiture.

Marche de sortie: 0

Plus grande verticale: C 40

Descriptif:

Ce canyon est creusé dans du schiste noir.

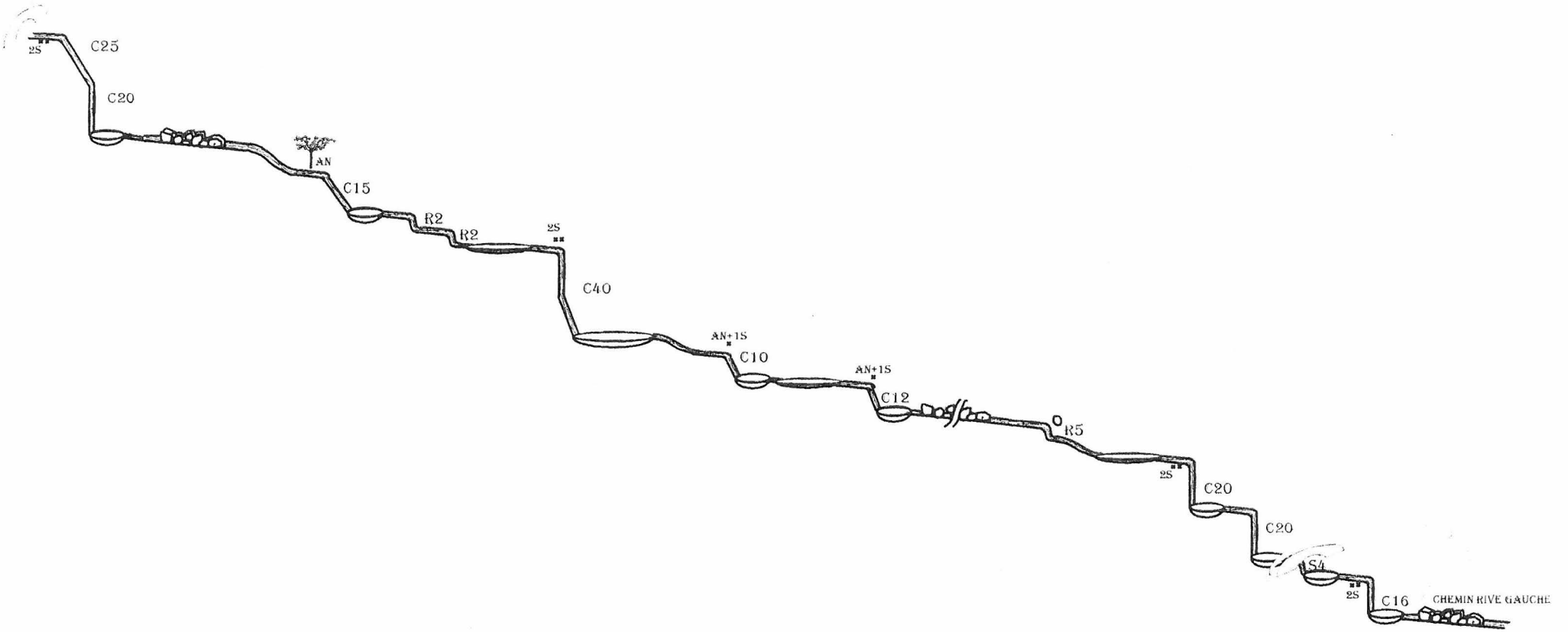
C'est une succession de belle cascades et tobogans.

La cascade de 40m à mi parcours s'écoule dans une diaclase étroite.

Si le débit est important il faut re-équiper pour se sortir de la fissure.

GOLA DI VARIOLA

DEPART ALT 750M



ARRIVEE ALT 500M

NOM: ROLLETTO

Vallée: Anza

N°de repérage sur la carte: 13

Commune: Vanzonze

Date d'ouverture: 4/08/96

Altitude de départ: 900 m **d'arrivée:** 710 m

Denivelée: 190 m **longueur estimée:**

Temps de descente:

Accès Amont: Du village de Ronchi di fuori prendre le sentier marqué rouge et jaune en direction de la mine d'or del cani. Au niveau d'une prise d'eau traverser à l'horizontale sur 200 m vers le canyon, puis descendre une crête rocheuse par des marches taillées dans la roche.

Marche d'approche: 1/2 h

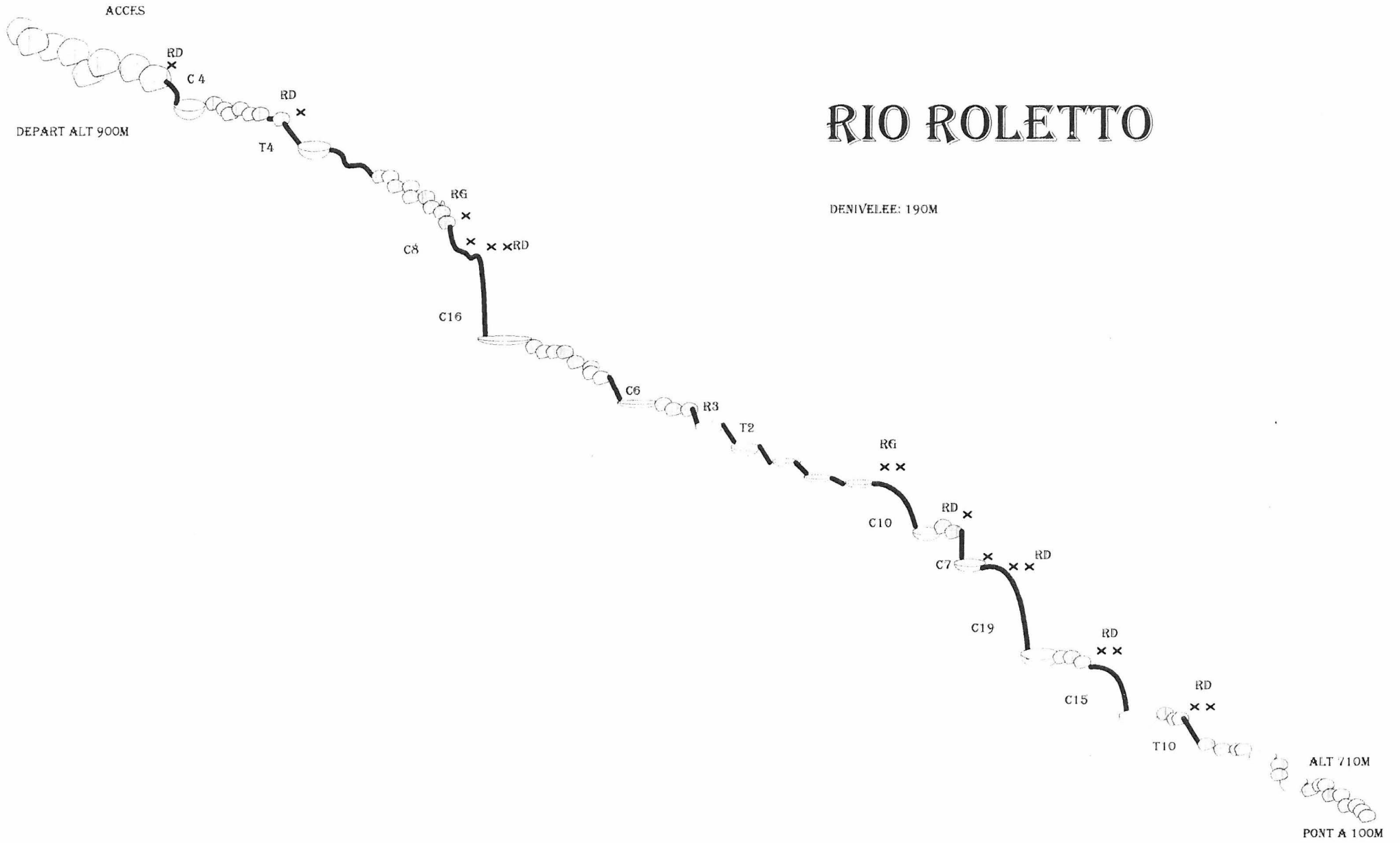
Accès Aval: Suivre le canyon dans les blocs jusqu'au pont

Marche de sortie: 5 mn

Plus grande verticale: C 19

Descriptif:

Petite gorge ouverte, agréable.
Des échappatoires partout.



RIO ROLETTO

DENIVELEE: 190M

NOM: SAN CARLO

Vallée: Ossola

N°de repérage sur la carte: 17

Commune: Ornavasso

Date d'ouverture: 30/07/95

Altitude de départ: 500 m **d'arrivée:** 300 m

Denivelée: 200 m **longueur estimée:** 1500 m

Temps de descente: 2 h

Accès Amont:

D'Ornavasso prendre la route de la Madona del Boden. Dépasser la Madonna et se garer 50 m après le pont qui enjambe le rio San Carlo.

Marche d'approche: 0

Accès Aval: A Ornavasso remonter dans la partie haute du village jusqu'à l'arrivée du rio San Carlo. Se garer, et rejoindre le rio par une petite route.

Une navette de voiture s'impose.


Marche de sortie: 1/2 h

Plus grande verticale: 30m

Descriptif:

100 m après le pont la gorge se resserre. La progression est une succession de sauts et de jolis toboggans jusqu'à la cascade oblique de 30 m.

La gorge s'évase, on peut rapidement se déséquiper (100 m après la C 30). La sortie par le lit de la rivière est un peu fastidieuse.



NOM: VAL NAS

Vallée: Ossola

N°de repérage sur la carte: 14

Commune: Premosello-Chiovenda

Date d'ouverture: 30/07/96

Altitude de départ: 640 m **d'arrivée:** 250 m

Denivelée: 390 m **longueur estimée:** 1000 m

Temps de descente: 1h 30mn

Accès Amont: Idem rio del Ponte

Marche d'approche:

Accès Aval:

Marche de sortie:

Plus grande verticale : C 22

Descriptif:

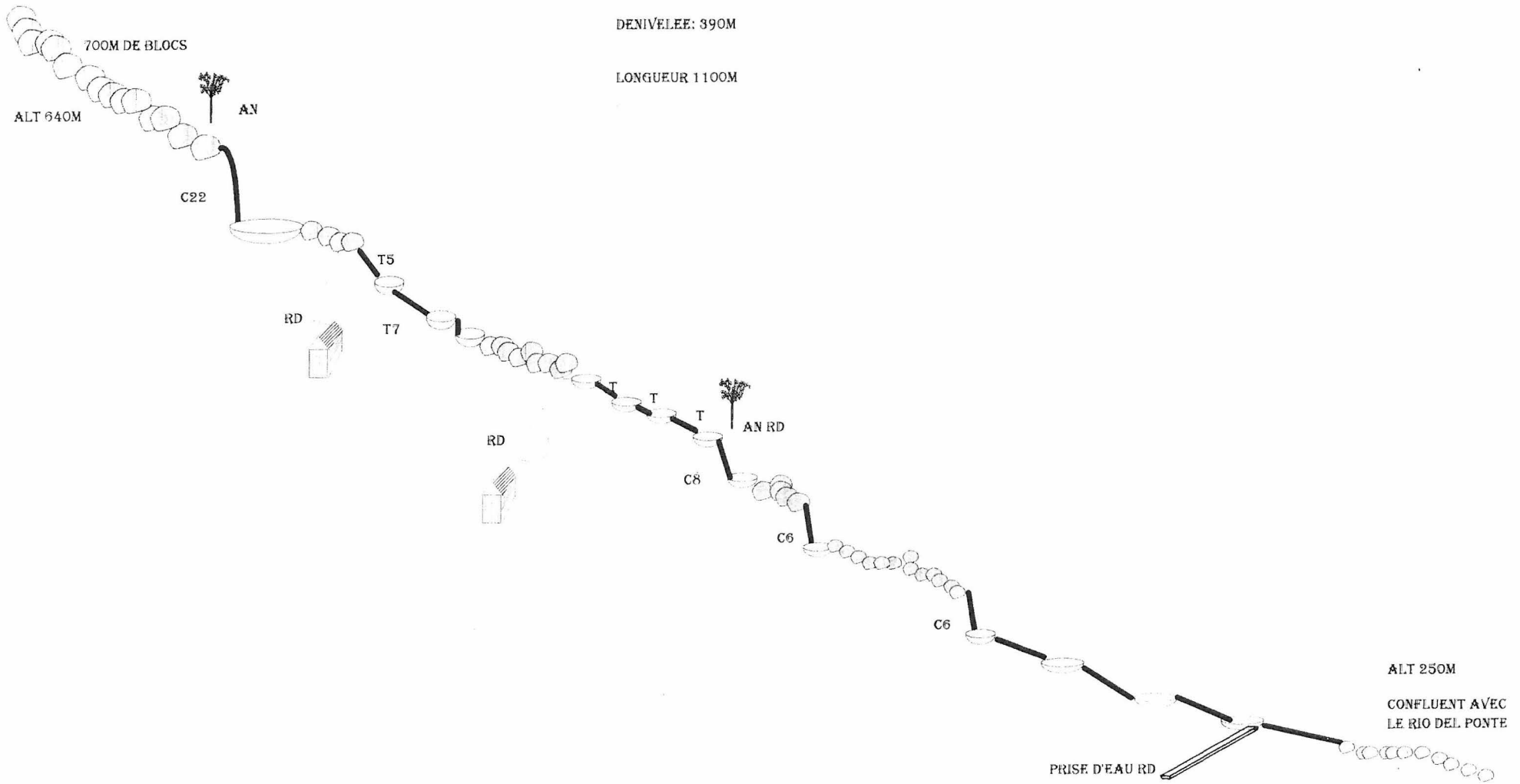
Ce canyon affluent du rio del ponte présente peu d'intérêt par rapport à son voisin. Le débit d'eau est faible et les difficultés peu nombreuses et espacées.

VALNAS

ROUTE RD ET RG

DENIVELEE: 390M

LONGUEUR 1100M



NOM: EL RI

Vallée: ANZA

N°de repérage sur la carte: 19

Commune: Anzino

Date d'ouverture: 28/7/96

Altitude de départ: 660m d'arrivée: 530m

Denivelée: 130m longueur estimée:

temps approximatif de descente: 1h30

Accès Amont: Se rendre à Anzino se garer vers le haut du village. prendre sur 150m la route qui va à Cresta d'Anzino. Partir en amont du pont qui enjambe El Ri.

Marche d'approche: 0

Accès Aval: 300m en aval de Ponté Grande se garer. on voit l'arrivée d'El Ri de l'autre coté de l'Anza.
Marche de sortie: 30 mn. Mais attention à la traversée de l'Anza qui peut être problématique suivant le débit.

Plus grande verticale: C 20, T30

Descriptif:

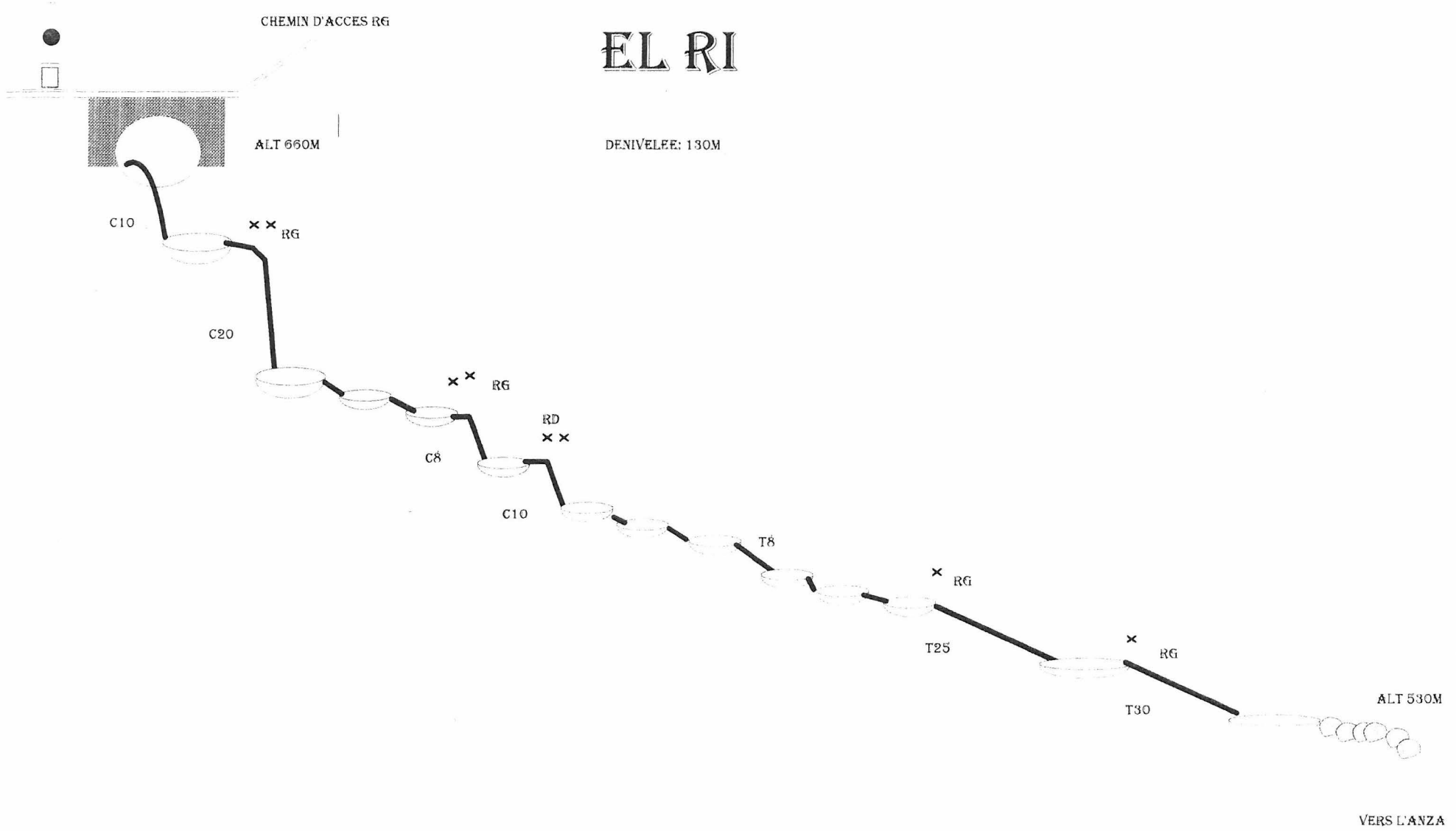
Le début est une succession de beaux rappels et de grands toboggans.

La fin est peu joueuse dans un grand éboulis.

Il faut prévoir une grande corde pour la traversée de l'Anza suivant le débit et le niveau des participants.

EL RI

DENIVELEE: 130M



NOM: OLLOCHIA

Vallée: ANZA

N°de repérage sur la carte: 15

Commune: Bannio Anzino

Date d'ouverture: 04/08/96

Altitude de départ: 904 m **d'arrivée:** 869 m

Dénivelée: 35 m **longueur estimée:** 100 m

Temps de descente: 1h

Accès Amont: De Bannio prendre la route de Val Piana et aller jusqu'au bout. Laisser la voiture et prendre un bon sentier jusqu'à la première maison « Monda »
Là descendre dans l'affluent par le sentier derrière la maison.
En suivant son cours on arrive au bout de 200 m à l'entrée de la gorge.

Accès Aval:
Idem amont

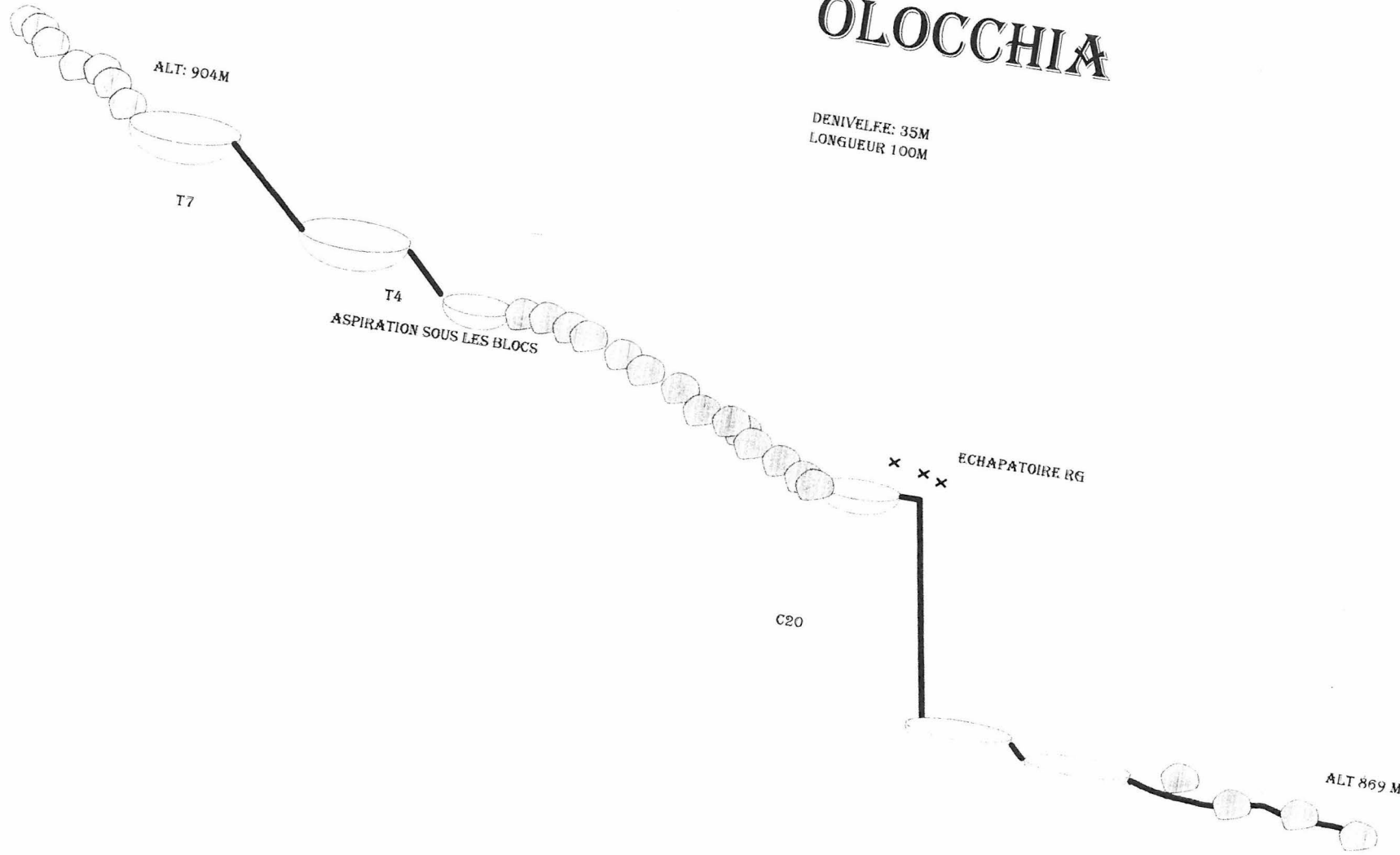
Plus grande verticale: C 20

Descriptif:

Cette petite gorge est une portion du rio Ollochchia.
La seule cascade peut être évitée.
Le débit peut parfois être conséquent.
La progression est aquatique.

OLOCCHIA

DENIVELLE: 35M
LONGUEUR 100M



NOM: ANTROGNA

Vallée: ANZASCA

N°de reperage sur la carte: 22

Commune: Calasca Castiglione

Date d'ouverture: 11/08/97

Altitude de départ: 1130m d'arrivée: 600m

Denivelle: 530m longueur estimée: 1500M

Temps de descente: 6h

Acces Amont: Du parking aval, le sentier part en rive droite du torrent . Le suivre jusqu'à l'alpe Cascinolo puis l'alpe Bobbio. Vers 1400m d'altitude prendre un autre sentier peu marqué qui finit oar disparaître puis descendre vers le torrent. On aboutit à un confluent
Marche d'approche: 2h

Accés Aval: Garer les véhicules au petit parking avant l'épingle que fait la route au dessous de l'église d'antrogna.
Marche de sortie: 0

Plus grande verticale: C28

Descriptif:

Canyon varié, peu encaissé. Nombreux échappatoire

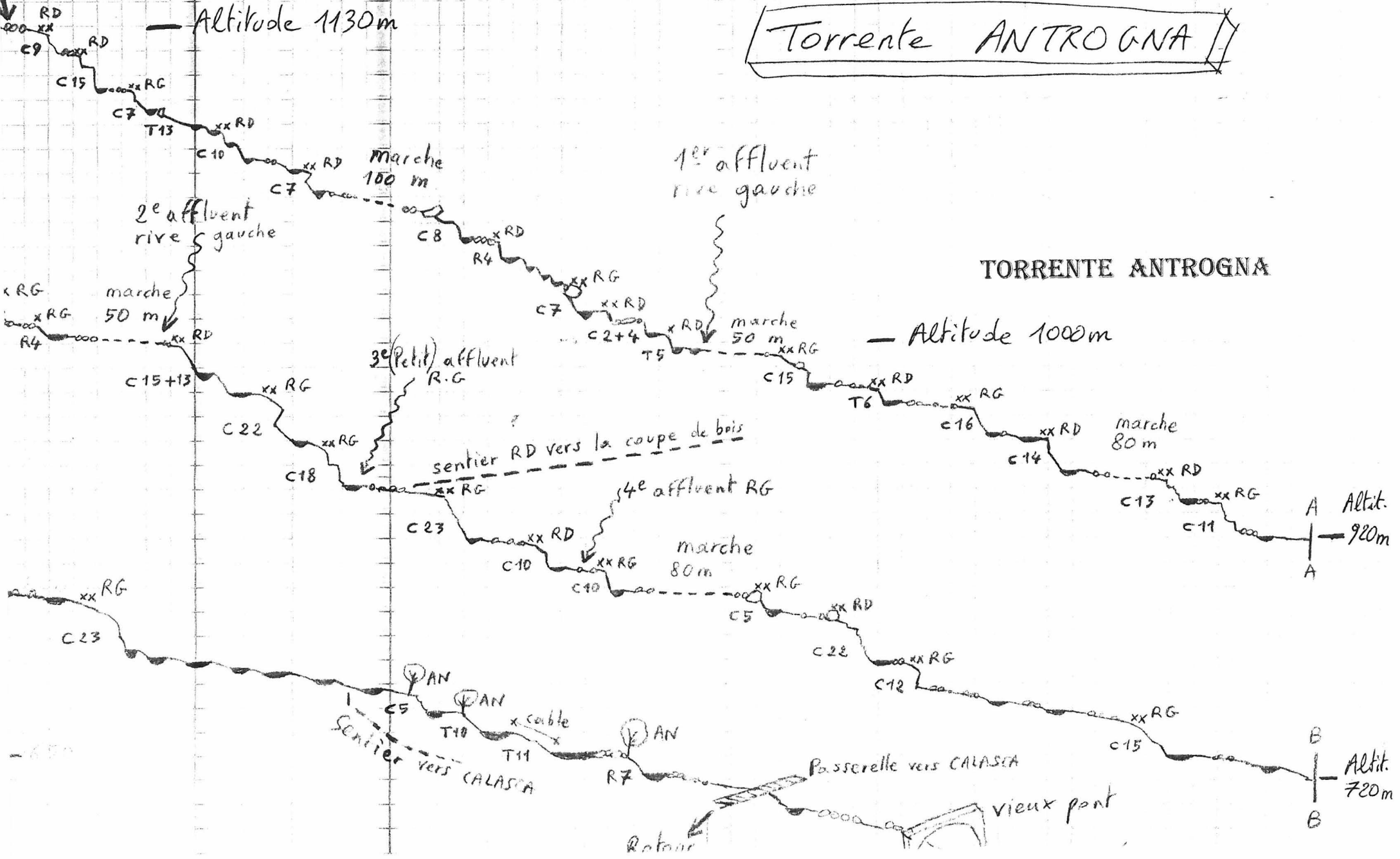
cascade du torrent de gauche ^{RIVE} 100m

Altitude 1130m

Torrente ANTROGNA

TORRENTE ANTROGNA

Altitude 1000m



NOM: RIO LORIA

Vallée: ANZASCA

N°de repérage sur la carte: 21

Commune: CALASCA CASTIGLIONE

Date d'ouverture: 03/08/97

Altitude de départ: 1000 m **d'arrivée:** 325m

Denivelle: 675 **longueur estimée:** 4 km

Temps de descente: 8h

Acces Amont: de Castiglione prendre la route qui monte à Cresta jusqu'à son terminus- suivre alors le sentier indiquant Drocala; il coupe le canyon.

Marche d'approche: 15 mn

Accés Aval: par Castiglione

Marche de sortie: remonter le canyon RD jusqu'à Castiglione

Plus grande verticale: C38

Descriptif:

Canyon peu aquatique. Le bas de la néoprène est suffisant. Le parcours est peu engagé, il y a des échapatoires tout le long de la descente.

Il comporte de belles verticales dont l'approche ne présente pas de difficultés.

La partie la plus intéressante commence à la passerelle de selvacia (altitude 690m) pour sortir au sentier de Castiglione (altitude 525m) ce qui ne demande que 10mn de marche pour l'amont et 0 pour l'aval. C'est la zone la plus encaissée et la moins ensoleillée.

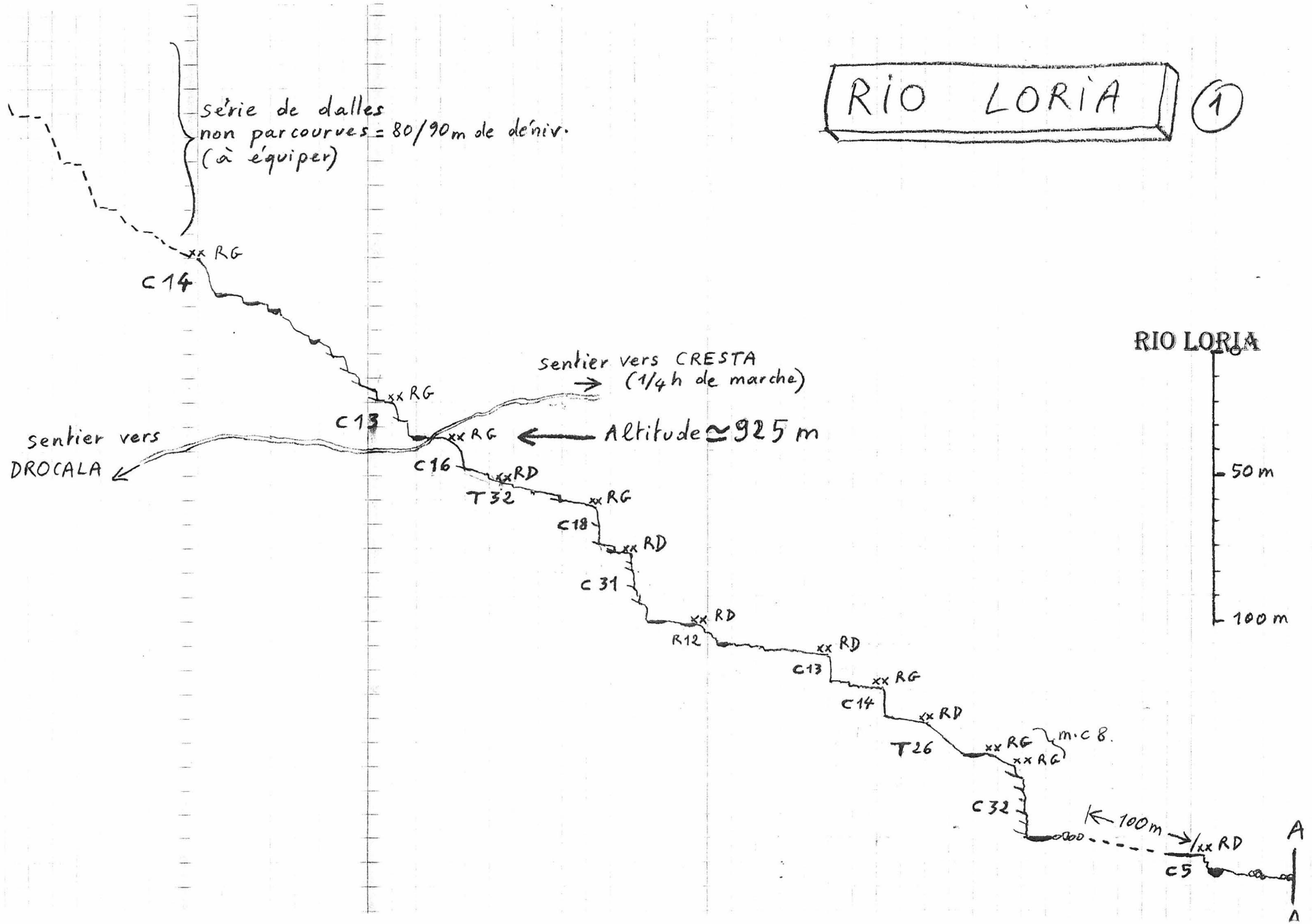
La partie supérieure peut être prolongée vers le haut sur 100 m de dénivellée; la vallée est ouverte la vue est superbe.

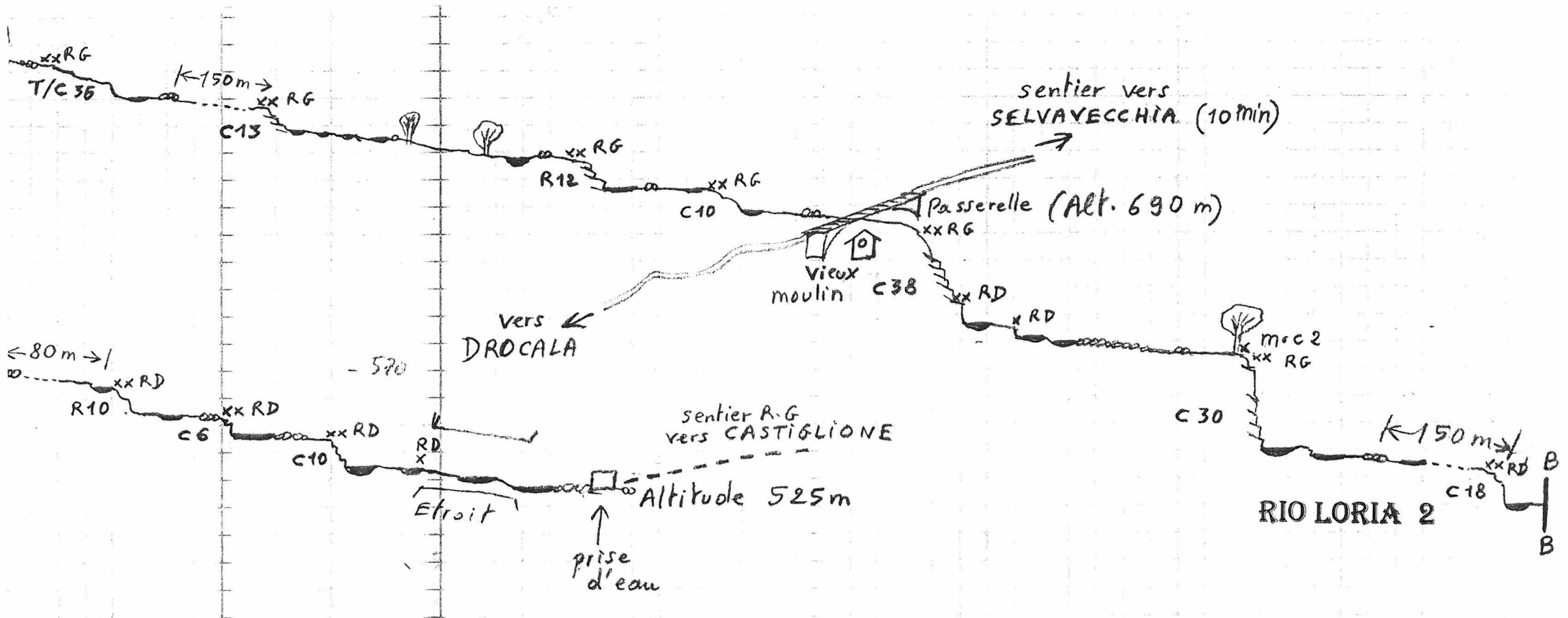
La partie inférieure mérite d'être descendue pour l'arrivée grandiose sur le confluent de l'Anza.

RIO LORIA

1

série de dalles
non parcourues = 80/90m de déniv.
(à équiper)





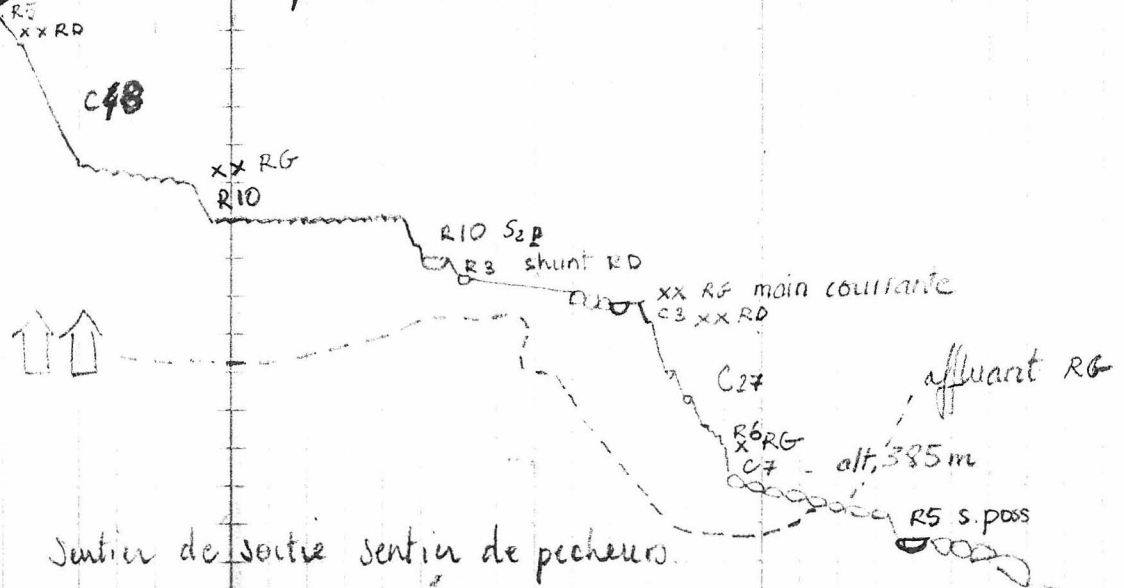
RIO LORIA 2

RIO LORIA

3

← 100 m → | - Altitude 525 m
→ vers BIEDIMULERA

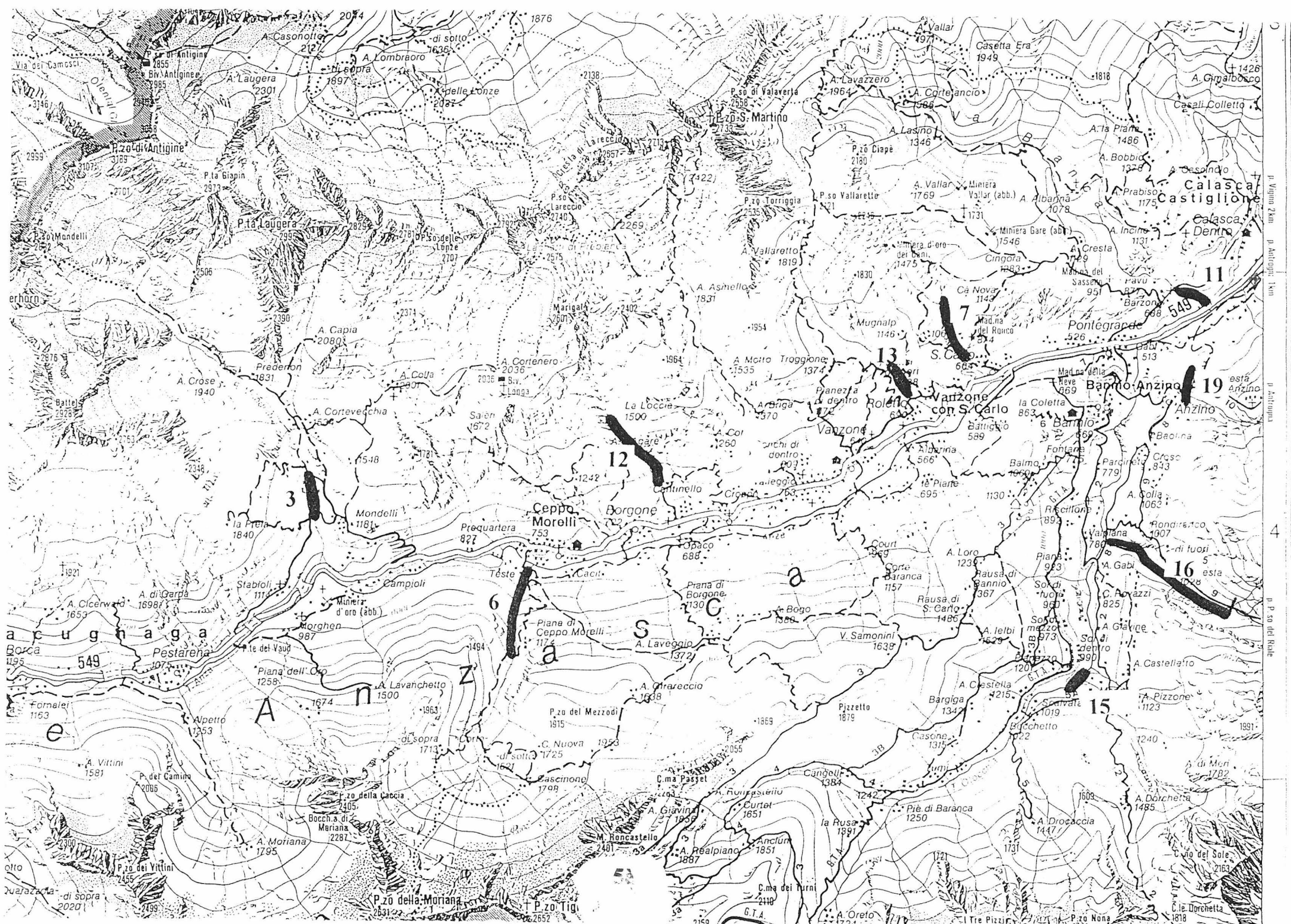
ROUTE 549
CUGNAGA



sentier de sortie sentier de pecheurs

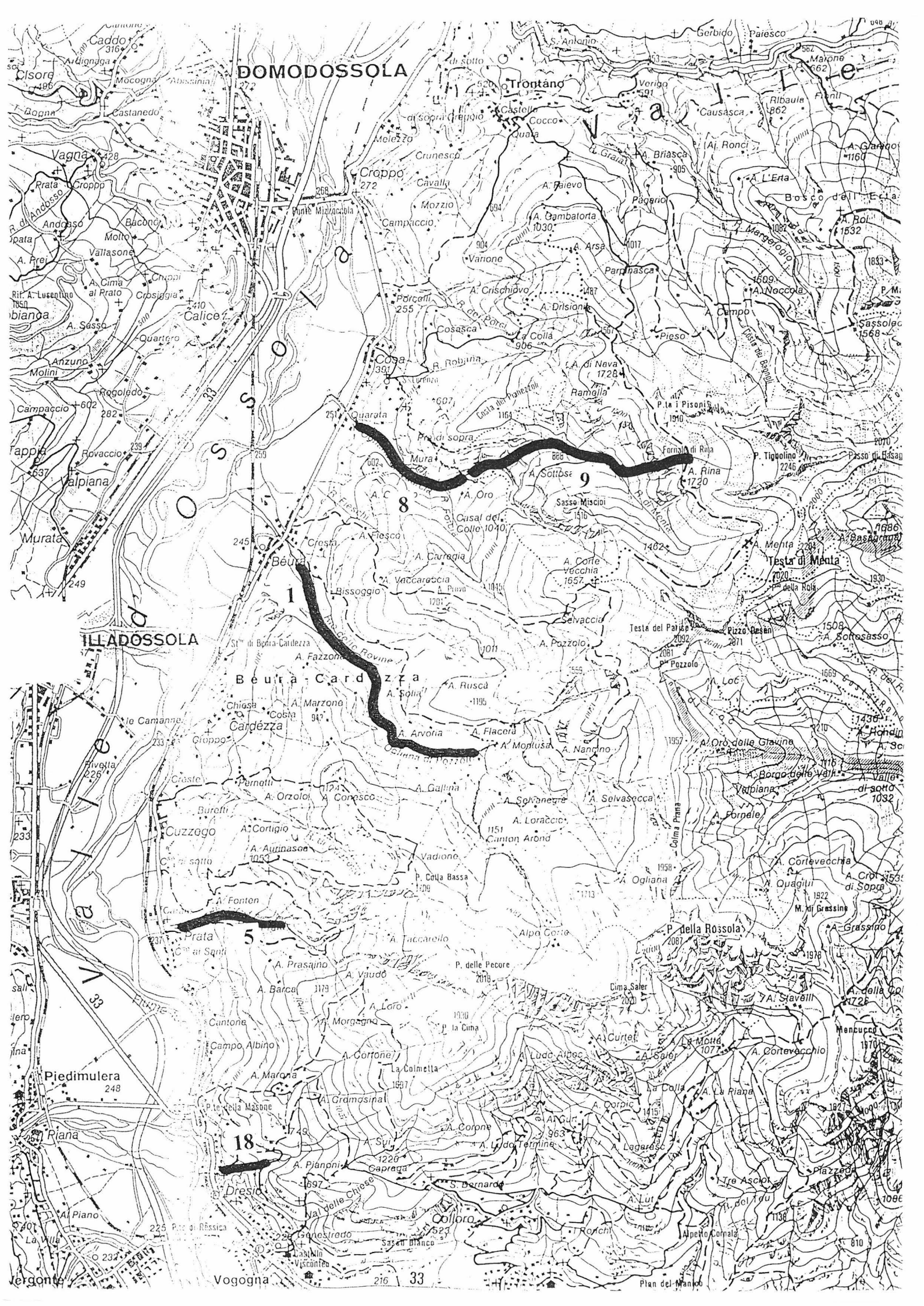
alt 325

ANZA
superbe cascade de l'ANZA
photos obligatoires



p. Vignone 2 Km. p. Antignone 1 Km. p. Anzignano p. P. so del Reale

A. S. C.



DOMODOSSOLA

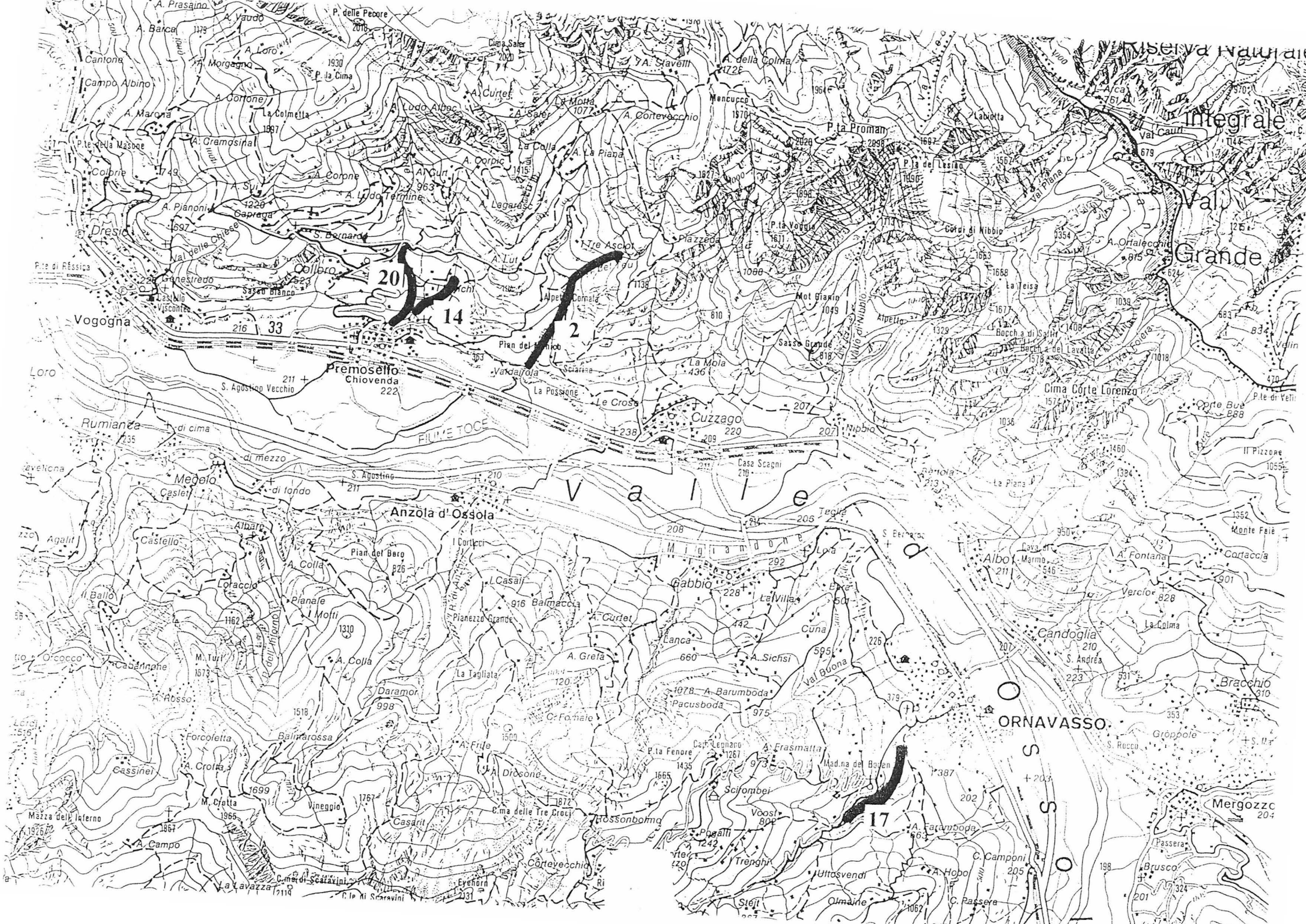
Trontano

ILLADOSSOLA

Beura-Cardèzza

Piedimulera

Vogogna



20

14

17

Premosello
Chiovenda
222

Anzola d'Ossola

ORNAVASSO

V a l l e

Integrale

Val Grande

Mergozzo

Vogogna

Cuzzago

Candoglia

Megolo

Gabbio

Bracchio

Cassinesi

Scifombel

Brusco

Loro

Miglianzone

S. Recco

Rumianza

Lanca

C. Camponi

Castello

P.ta Fenore

C. Passera

Loracchio

Pogallo

C. Passera

M. Turli

Trenghir

C. Passera

M. Grotta

Stefi

C. Passera

A. Campo

Stefi

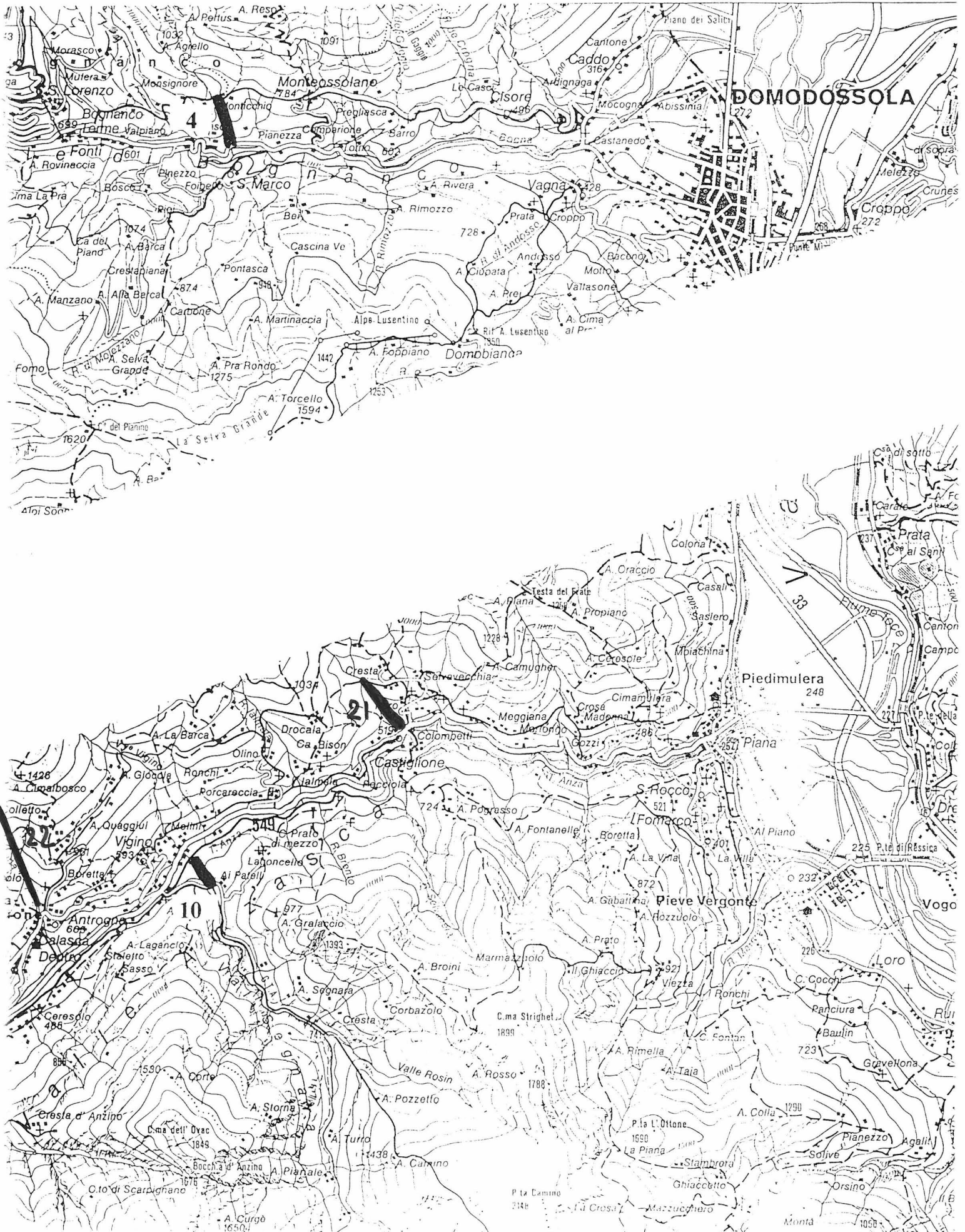
C. Passera



DOMODOSSOLA

Piedimulera

Pieve Vergonte



DOMODOSSOLA

Piedimulera

Pieve Vergonte