

EXPE GRECE 1983

PARTICIPANTS : J-Y LAROCHE, P. BERGERON (King-Kong), C. RIGALDIE, R. MAIRE, C. RENAUD, A. BARTSIOKAS (Fédé Grecque de spéléo).

En 1980, une expédition était déjà partie en Grèce prospecter quelques massifs du PINDE et le Mont PARNASSE (Echo des Vulcains n 41). Malgré le peu de résultats, nous avons envisagé d'y retourner car le Peloponnèse nous paraissait prometteur. R. MAIRE lors d'une expédition en Crète avait quelque peu prospecté du coté de Kalamata (sud du Péloponnèse) et en une journée avait trouvé quelque trous. Faute de temps, la prospection du massif a été plutôt sommaire donc nous sommes allés finir le travail.

Jeudi 30 Juin : Rendez-vous au local à 17 h pour partir en Grèce via l'Italie. Départ à 23 h.

Vendredi 1 Juillet : Arrivée à Ancone vers 17 h après une panne d'essence au tunnel du Mont Blanc. Pas de place sur un bateau pour aller directement à PATRAS. Nous décidons de faire route au sud vers BRINDISI.

Samedi 2 Juillet : Arrivée à Brindisi vers 12 h. Ici pas de problèmes pour le bateau. Nous embarquons à 22 h, après bain et courses.

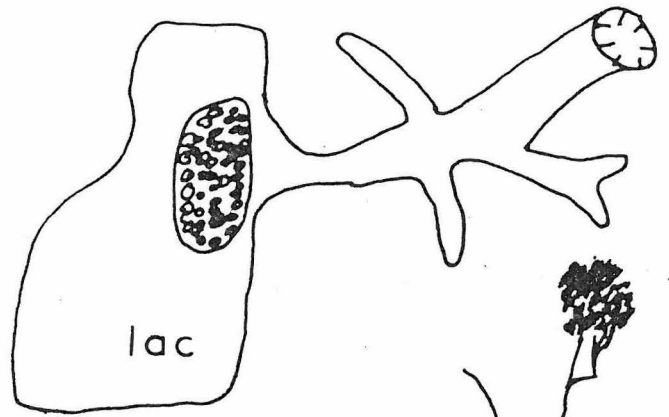
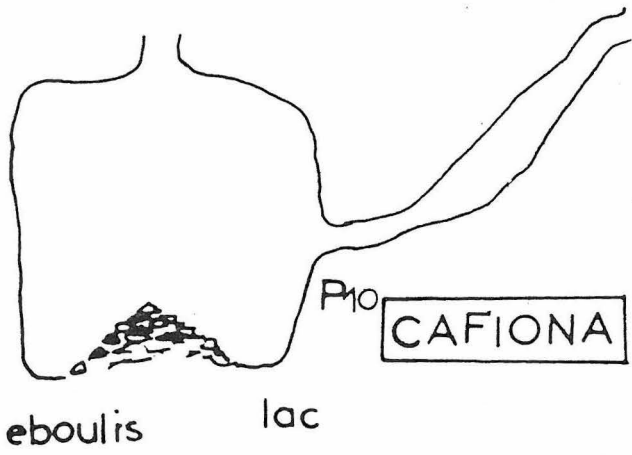
Dimanche 3 Juillet : Nous prenons le bac à Patras (25 FF par véhicule et 2 FF par passager). Nous installons le camp au col de KEFALOVRISSA.

Lundi 4 Juillet : Lever matinal du au passage d'un troupeau de brebis. Nous allons à la recherche des trous reconnus par R Maire en 79. Journée décevante : deux trous ont été revus (-5 et -4).

Mardi 5 Juillet : Maire et Rigaldie partent pour Athènes contacter le Petrokilos pour avoir l'autorisation de pratiquer la spéléo et glaner quelques renseignements. Ils se procurent également des cartes d'état major. King-Kong, Renaud et Jean-Yves continuent la prospection. Rien sinon un -30.

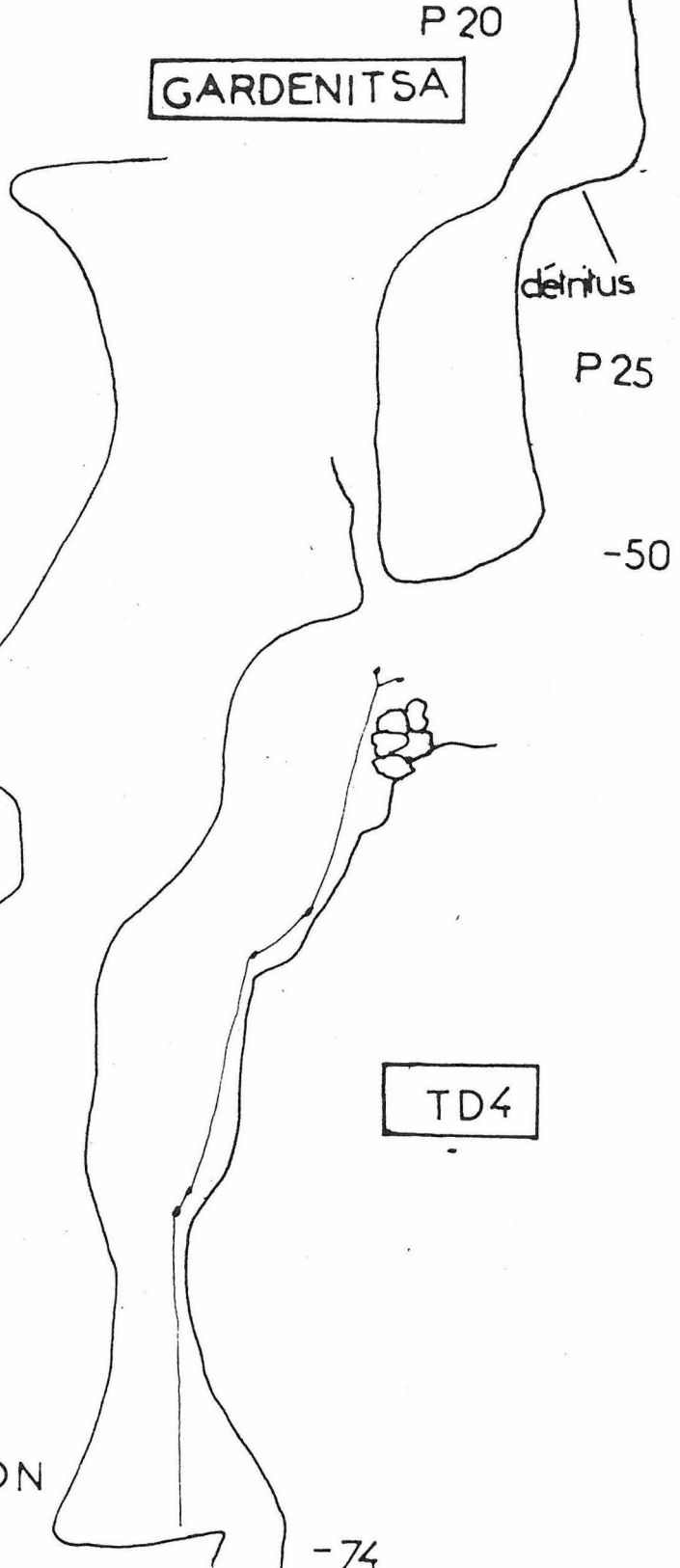
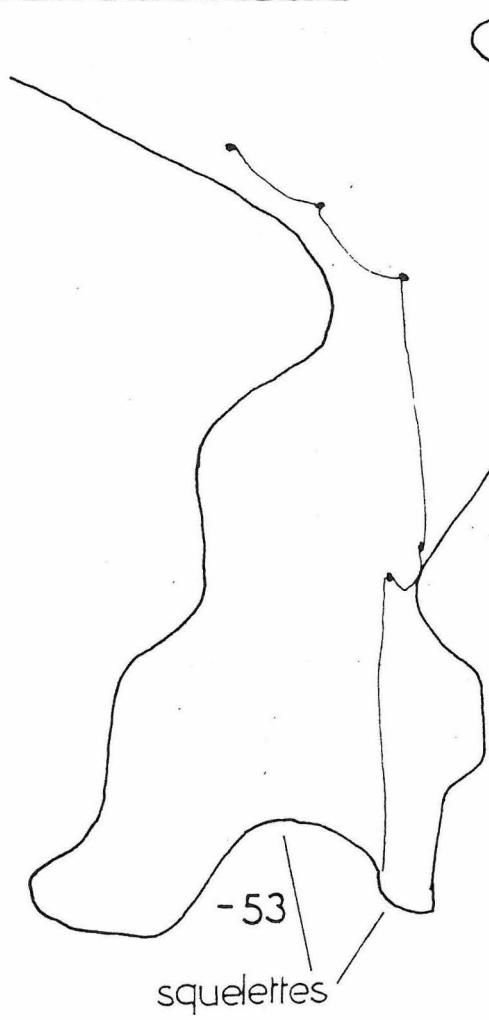
Mercredi 6 Juillet : Courses à Kalamata.

Jeudi 7 Juillet : Rigaldie, Maire et Renaud prospectent et trouvent l'aven perte TA 2. Le TA 2 est un effondrement de 6 x 10 m de section et de 10m de profondeur. Dans le fond s'ouvre un méandre rendu irrespirable par des moucherons. En hauteur une lucarne laisse entrevoir une possibilité de suite mais il faut désobstruer. Nous débouchons dans une de 2 x 2 dans laquelle part un puits : arrêt sur étroiture : il faut du matériel lourd, nous reviendrons demain. Antonios, King-Kong et Jean-Yves partent à Tripi sur les indications de notre guide grec faire KEADAS (multi-crane). Decevant pour la spéléo mais intéressant pour l'archéo.



AGIONASTOVA

GARDENITSA



GRECE 85

CROQUIS D'EXPLORATION

Vendredi 8 Juillet : Renaud, Rigaldie et Maire retournent au TA 2 pour continuer l'explo. En montant ils trouvent deux trous : TA 3 et TA 4. Le TA 3 est un puits de 17m sur 1m de diamètre. Le TA 4 est puits de 55m sur 6m de diamètre.

L'autre équipe va voir un trou indiqué par des villageois (52m) dans lequel ils trouvent des squelettes humains au fond qui datent de la guerre de 14, d'où son nom : Agianastova.

Samedi 9 Juillet : Jean-Yves, Rigaldie et Maire retournent au TA 2 et finalement arrêt sur méandre infranchissable après 4 étroitures. Renaud, King-Kong et Antonios partent en direction de GYTHION pour explorer deux grottes en bordure de mer. La plus importante Cafiona a dans son point bas un lac d'eau douce plongé deux fois par des anglais. Au retour arrêt à Gardenitsa pour descendre un puits avec courant d'air. En fin de compte ce puits de 45m n'est qu'un dépotoir. Au fond une escalade de 15m nous fait atteindre une alcove joliment concrétionnée.

Dimanche 10 Juillet : suite à quelques indications Maire et King-Kong descendent Mavropouliones (choucas). Ne pas se fier aux indications des bergers qui sont plus ou moins fantaisistes. (6h de prospection pour rien).

Lundi 11 Juillet : Antonios connaît une grotte troglodyte à 10mn. Nous profitons pour aller y faire un tour. Intéressant. En fin d'après-midi les deux Christian ramènent Antonio à Sparte, font quelque courses et contactent le SSG à Athènes. En fin de journée nous partons plus au sud en direction du Prophète Elie sur les TAIGETTES (2400m).

Mardi 12 Juillet : Nous arrivons au bord du chemin qui mène au refuge du TAIGETOUS (1040). Installation du camp.

Mercredi 13 Juillet : Montée vers le sommet. Chemin bien balisé jusqu'au refuge, après chacun tire tout droit. 4 trous sans importance sont découverts. Journée négative.

Jeudi 14 Juillet : Nous remontons pour voir le TD 4 trouvé la veille l'espoir s'installe. Le trou est à 1800m avec une magnifique entrée. Maire et King-Kong descendent. Quelques heures plus tard ils remontent : arrêt sur colmatage.

Vendredi 15 Juillet : Le séjour se termine et nous rentrons en France via le massif le plus à l'est de la chaîne de l'ASTRAKA qui est "vierge". Nous y trouvons 6 trous déjà marqués par une expé anglaise l'année précédente.

Samedi 16 Juillet : Bateau pris à IGOUMENITSA. Arrivée à Lyon dimanche dans la nuit.

Les deux expés ont été négatives sur le plan spéléo, et ceci est probablement dû à un vieux karst : même les grands puits sont colmatés ainsi que les méandres par des pierriers.

C. RENAUD