


G.S. Doubs

G.S.F.



16-1982



PICOS DE EUROPA - 1982

RESUME DES ACTIVITES

Participants à l'expédition officielle : G.S. Doubs, S.S.S. Genève

C. BAILLY arrivé le 4 août (responsable de l'expédition)
M. DELAMETTE arrivé le 5 août
H. MESSMER arrivé le 2 août
P. GAUTIER arrivé le 2 août
R. DUROC arrivé le 2 août
G. CHORVOT arrivé le 2 août
D. PERRIN arrivé le 2 août
P. TRESSE arrivé le 2 août
U. RHYNER arrivé le 2 août
P. DONZE arrivé le 2 août
J. VELLUZ arrivé le 2 août
M. BORREGUERO arrivé le 2 août

LUNDI 2 AOUT 1982

Départ d'INGUANZO (350 m d'altitude environ) en direction d'OSTANDI
altitude 1420 m

Portage - balisage - retour dans la vallée

M. BORREGUERO - P. DONZE - J. VELLUZ - U. RHYNER - G. CHORVOT
P. TRESSE - P. GAUTIER - D. PERRIN - R. DUROC - H. MESSMER

MARDI 3 AOUT 1982

Deuxième portage en 2 équipes - Installation du campement

Les mêmes

MERCREDI 4 AOUT 1982

Transport du matériel à l'entrée du trou - balisage

1ère équipe : P. TRESSE - M. BORREGUERO
Équipement de la Torca-Tejera jusqu'à - 130 m environ

2ème équipe : G. CHORVOT - P. DOUZE - J. VELLUZ - H. MESSMER
Rattachement topo Torca-Tejera - Gouffre B et gouffre C -
Vérification à l'altimètre des cotes d'entrée du gouffre du
Ventilateur et de la Torca

3ème équipe : D. PERRIN - R. DUROC - P. GAUTIER
Poursuite du balisage

JEUDI 5 AOUT 1982

1ère équipe : P. DONZE - R. DUROC - J. VELLUZ - H. MESSMER
Equipement de la Torca jusqu'à - 360 m environ

2ème équipe : P. TRESSE - G. CHORVOT
Exploration du gouffre C jusqu'à - 50 m - Arrêt sur P 30 m -
Topo

VENREDI 6 AOUT 1982

1ère équipe : P. TRESSE - G. CHORVOT - M. DELAMETTE - M. BORREGUERO
Exploration au delà de - 360 m - Descente de plusieurs petits
puits - Arrêt au sommet d'un puits estimé à 80 m - Crue - Cote
atteinte : - 400 m enviro

2ème équipe : V. RHYNER - P. DONZE - H. MESSMER
Exploration d'un P 20 m proche de la source

SAMEDI 7 AOUT 1982

- Pluie
- Redescente dans la vallée de M. DELAMETTE - M. BORREGUERO
G. CHORVOT - R. DUROC
- Journée de repos en raison du mauvais temps persistant - Risque
de crue dans la Torca

DIMANCHE 8 AOUT 1982

1ère équipe : C. BAILLY - P. DONZE
Pointe jusqu'à - 470 m avec descente du P 79 m - Arrêt sur puits

2ème équipe : J. VELLUZ - P. GAUTIER
Topographie jusqu'à - 450 m environ

Remontée des autres

LUNDI 9 AOUT 1982

1ère équipe : P. TRESSE - M. BORREGUERO
Exploration jusqu'à - 510 m environ - jonction avec réseau connu

2ème équipe : H MESSMER - R. DUROC - G. CHORVOT - M. DELAMETTE
Topo de - 510 m jusqu'à - 450 m - Déséquipement* jusqu'à - 220 m
environ

MARDI 10 AOUT 1982

1ère équipe : C. BAILLY - D. PERRIN - J. VELLUZ - P. GAUTIER
P. DONZE
Déséquipement de - 220 m jusqu'à l'entrée

2ème équipe : R. DUROC - M. DELAMETTE - P. TRESSE - M. BORREGUERO
G. CHORVOT
Montée au sommet de la Cabezo-Liorosos altitude : 1792 m
Prospection - Découverte de puits à revoir sur le flanc de la
Cabezo

MERCREDI 11 AOUT 1982

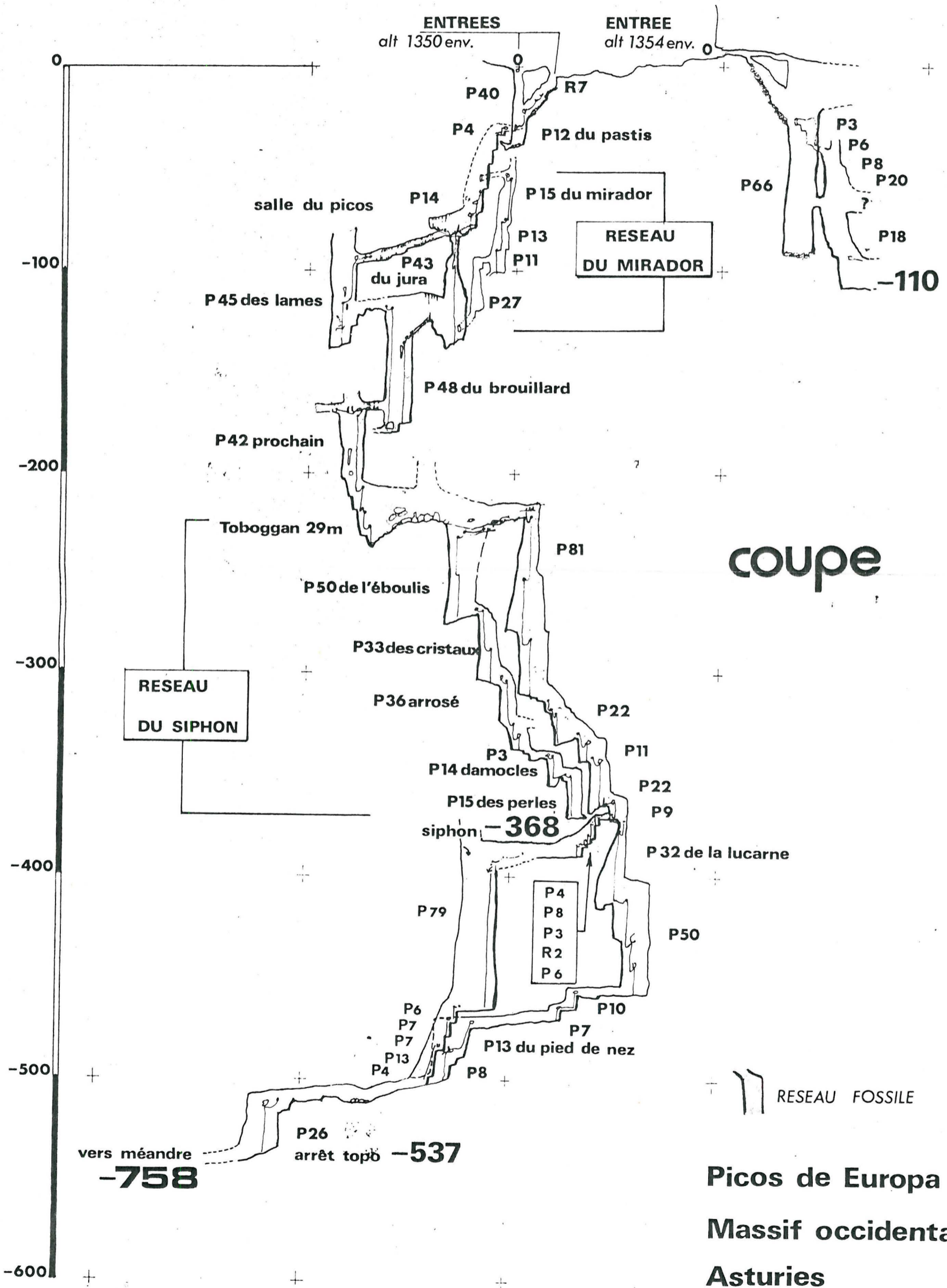
Redescente dans la vallée par Inguanzo pour les uns ou Camarmeña
pour les autres.

* Les membres de l'expédition pirate qui nous avait précédé nous avaient assuré de leur collaboration, en particulier pour la topo. Pour cette raison, nous n'avons pas repris la topo au-delà du point de jonction. Par la suite ces "pirates" devaient se raviser sans raison. Précédemment, du 21 au 28 juillet expédition pirage qui nous a devancé dans la Torca-Tojera était composée de membres de la S.A.C. (Société des Amateurs de Cavernes) : J. PALISSOT - S. KINNE - F. DALLOZ et d'un individuel A. DUCROISET

- Exploration du réseau de la Lucarne jusqu'à - 758 m - Arrêt sur siphon vaclusien. La topo aurait été faite de - 535 m à - 758 m.

torca tejera

cueva tejera



Picos de Europa
Massif Occidental
Asturies

Puits des Lames .45m

Puits Prochain .42m

Toboggan .29m

Puits du Brouillard .48m

Dépression morphologique

Puits du Jura .43m

Puits de l'éboulis .50m

ENTREE

-5

P.26 m

-537
Méandre - vers -758

non topo

Salle du Picos

Siphon

-368
Puits des Perles .15m

Puits Damoclès .14m

P.80m

P.22m

-309

Puits du Mirador .15m

Puits du Pastis .12m

Puits Arrosé .36m

Puits des Cristaux .33m

plan

GOUFFRE B

P13

P8

P.11m

P.7m

P.10m

ENTREE SUPERIEURE P40m

stalag.

g.s.doubs


1981
1982

P22

P9

RESEAU FOSSILE

100



P7

P7

P6

P4

P3

P6

P8

R2

P32 de la lucarne

P50

-454

0

torca tejera

DEV; 1675m DEN; -758m

