


SPELEO CLUB ALPIN LANGUEDOCIEN
19 RUE DURAND
34000 MONTPELLIER.

PICOS
1975

F.F.S. BIBLIOTHEQUE Arrivé le
200 86
Classement: Pays



5-1975

PICOS DE EUROPA

EN 1975 LE SCAL A EXPLORÉ LA SIMA DE LA MAZADA JUSQU'À -180M
ET A REPRIS L'EXPLORATION DE LA SIMA DE LAS MONIETAS ABANDONNÉE DEPUIS 1965
JUSQU'À -230.

EN 1976 IL ESPÉRAIT CONTINUER CES DEUX CAVITES MALHEUREUSEMENT
LA NEIGE A EMPECHÉ CETTE CONTINUATION MALGRÉ LA DÉCOUVERTE D'UN RÉSEAU DE
PUITS SECONDAIRES DANS L'AVEN DE LA MAZADA.


G. AIN.

SPÉLÉO-CLUB-ALPIN LANGUEDOCIEN

GROUPE DE LA SECTION LANGUEDOC MÉDITERRANÉEN

19, rue Durand MONTPELLIER (Hérault)

34.000



C. C. P. MONTPELLIER 98 - 36

VIII AVEN DE LA MAZADA

SITUATION

La cima de la MAZADA se trouve 20m en contrebas du chemin VEGA REDONDA à la PENASANTA DE CASTILLE, 150m parés le col de la MAZADA. entrée de grande dimensions 36X 26.

EXPLORATION

On accède au premier puit par le coté sud qui permet un équipement à partir d'un pont rocheux. Après 28m de descente, atterrissage sur un éboulis pentu. Un puit de 6m suit, il donne sur un gros névé de 20m de long. Nouveau petit puit de 6m, petit relais sur la neige. Le puit qui suit fait 75m mais est fractionné de nombreux spits pour éviter les frottements sur névé. Au bas du puit, petit reali en pente dans la neige. Le dernier puit fait 37m. On atteri sur un imposant névé ou la neige et la glacevive son mélangées. Les continua- tions sont visibles mais trop exigues pour passer. Le courant d'air est constant la température ne doit pas dépasser 3 degrés. Equipement en corde simple des- cendeur Point bas -185.

EQUIPEMENT

Descente contre parroi jusqu'au pont rocheux.
Un spit au dessus du pont entre les deux gros blocs.
Un spit au puit de 6m
Un spit au puit de 6m "attention au fotement sur la glace avant le départ dupuit.
Un spit au bas de la pente de neige
Un spit 6à7m plus bas dans la parroi apposée
Un spit 5m au dessous, puis traversée de 6m à gauche
Un spit 26m plus bas
Un spit 5m plus bas à gauche
Deux spits au bas de la pente de neige dont un 3m plus bas

13/8/75 EQUIPE I: FIGERE. PRADEL. JACQUIE. Exploration : 6Heures

14/8/75 EQUIPE II AIN. FIGERE. JACQUIE. Exploration : 9heures

IX CUEVA DE REQUXU

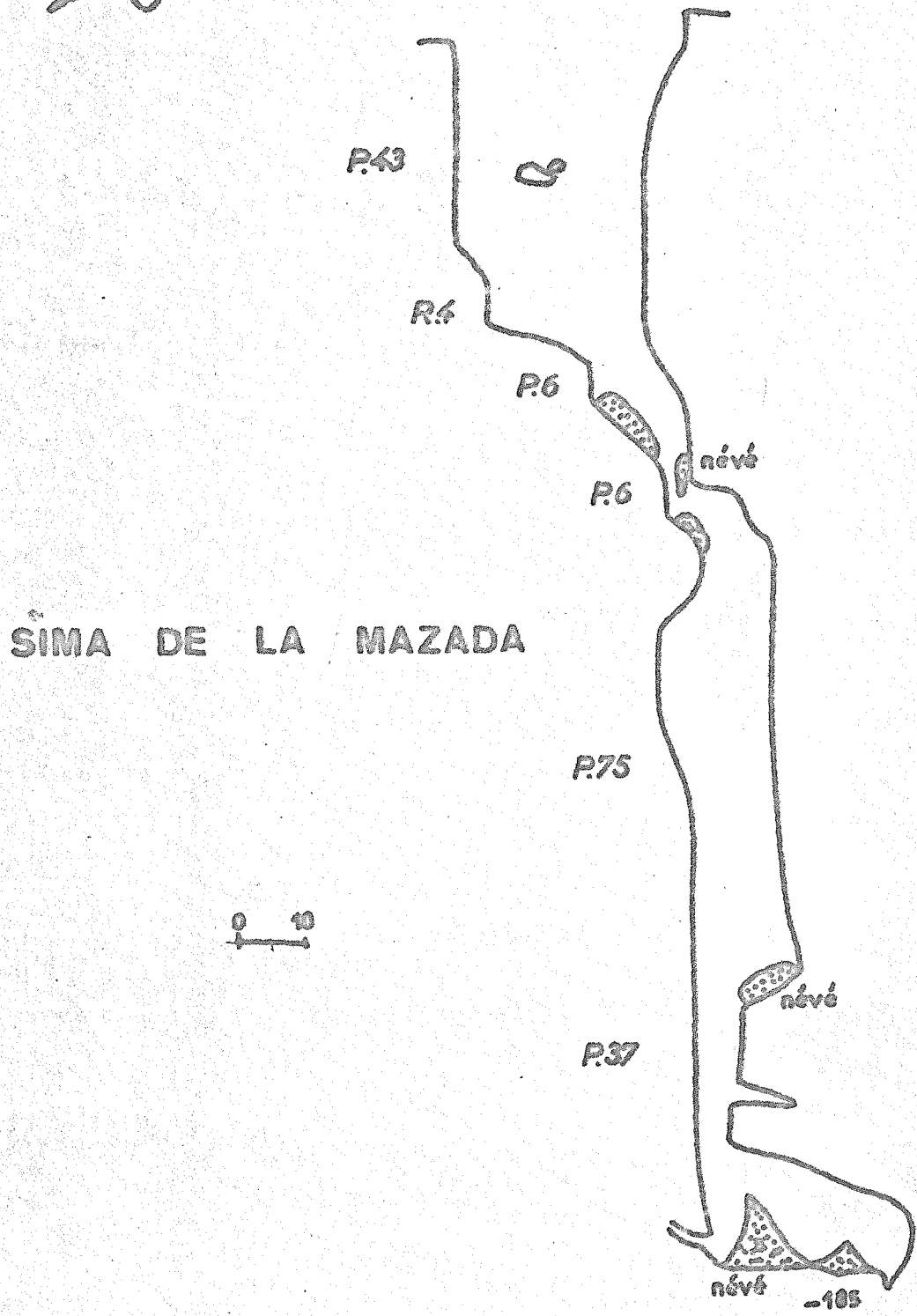
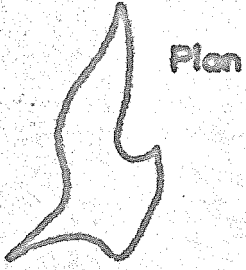
Tentative de pénétration au fond du névé. Progression première de quelques metres. Desobstruction nécessaire.

X DIACLASE 15X4

Progression de 40m sur névé jusqu'à -15m. Une lucarne sou la langue de ce dernier donne accès à une succession de sersauts au milieu de blocs sur 19m en dénivelé. Toute continuation est obstruée par la glace. Coté maxi, atteinte depuis le sommet de la diacalse -50m

PICOS OCCIDENTAUX

cf. Comptes Rendus & Actes de la 75-76
SCAL (juillet 1977).

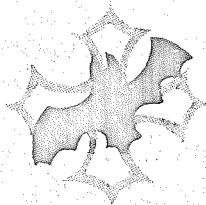


SPÉLÉO-CLUB-ALPIN LANGUEDOCIEN

GROUPE DE LA SECTION LANGUEDOC MÉDITERRANÉEN

19, rue Durand MONTPELLIER (Hérault)

34.000



C. C. P. MONTPELLIER 98 - 36

II MASSIF CENTRAL

AVEN DE LAS MONIETAS

HISTORIQUE

Aven de las MONIETAS 1610m découvert par le S.C.A.L. en 1964, revu en 1965 sous le nom d'aven de CORASOSA par J. TRUEL qui commence l'exploration jusqu'à -150 et s'arrête faute de matériel, cet aven a été repris en 1975 par le S.C.A.L.

SITUATION

Situé dans la vallée de las MONIETAS entre une immense doline et LA VEGA DE CORAZOSO il a une triple entrée 20X10. 10X5. 4X4.

EXPLORATION

19 et 20 ADUT équipement par le premier puit de 55. Arrivée sur névé pentu. Descente jusqu'à un relais dans la neige 25m plus bas. 15m au dessous passage rétréci entre galce et parroi. Trois metres plus bas, le puit reprend de grandes dimensions. Plusieurs spits sont nécessaires pour éviter les corniches de glace. A 30m du fond grande salle déclive 20X10 pour 13m de dénivelé. Coté gauche, un puit de 13m. Au bas du puit éboulis de 5m de dénivelé bute contre le névé très important 10m de haut point bas atteint -230

EQUIPEMENT

Fractionnement 5m après le départ du puit 55
Un spit au bas du puit
Un spit 3m plus bas à gauche de l'éboulis
Un spit 20m plus bas au bord de la corniche de glace
Un spit au passage rétrécie
Un spit 15m plus bas
Un spit 10m plus bas
Trois spit 15m plus bas au dessus d'une corniche de glace
(Traversée)
Un spit au dessus du puit de 13m

19/8/75 EQUIPE : AIN PRADEL JACQUIE

Exploration 6Heures

20/8/75 EQUIPE : AIN PRADEL JACQUIE

Exploration 12Heures

PICOS CENTRAUX

